

เทศบาลตำบลบ้านโฮ้ง

โครงการ

**ขุดลอกลำเหมืองกั้นงอ บ้านห้วยห้า หมู่ที่ 7 - บ้านสันตัยเต่า หมู่ที่ 17
ความยาว 2,000 เมตร**

สถานที่ตั้งโครงการ บ้านห้วยห้า หมู่ที่ 7 - บ้านสันตัยเต่า หมู่ที่ 17 ตำบลบ้านโฮ้ง อำเภอบ้านโฮ้ง จังหวัดลำพูน

รายการทั่วไป

หมวดที่ 1 วัตถุประสงค์และขอบเขตของงาน

- 1.1 ผู้ว่าจ้างมีความประสงค์จะจ้างเหมาขุดลอกลำเหมืองกั้นงอ บ้านห้วยห้า หมู่ที่ 7 - บ้านสันตัมเต่า หมู่ที่ 17 ความยาว 2,000 เมตร สถานที่ตั้งโครงการ บ้านห้วยห้า หมู่ที่ 7 - บ้านสันตัมเต่า หมู่ที่ 17 ตำบลบ้านไธสง อำเภอบ้านไธสง จังหวัดลำพูน โดยทำการก่อสร้างให้ถูกต้องตามแบบ รายการ และข้อกำหนด อื่นๆที่แนบท้ายสัญญา ให้แล้วเสร็จสมบูรณ์ใช้การได้ตามวัตถุประสงค์ของผู้ว่าจ้างทุกประการ
- 1.2 ค่าก่อสร้างให้รวมถึงค่าใช้จ่ายเกี่ยวกับ
 - 1.2.1 การจัดหาวัสดุอุปกรณ์ แรงงาน ผู้ควบคุมงานแทนผู้มีอำนาจสั่งการ ข่างฝีมือ เครื่องมือเครื่องใช้ และเครื่องทุ่นแรง มาดำเนินการขุดลอกให้เรียบร้อย
 - 1.2.2 การเปลี่ยนแปลงแก้ไข การรื้อถอน และการทำขึ้นใหม่ในส่วนที่ผู้รับจ้างทำการ ขุดลอกผิดไปจากแบบ รายการ ข้อกำหนดหรือความประสงค์

หมวดที่ 2 ข้อกำหนดและหลักปฏิบัติทั่วไปของผู้รับจ้าง

- 2.1 ผู้รับจ้างต้องศึกษาแบบ รายการต่างๆ ข้อกำหนดและขั้นตอนการทำงานต่างๆ ไว้ล่วงหน้าเมื่อมีความสงสัยประการใด ให้สอบถามผู้ว่าจ้างก่อนเป็นลายลักษณ์อักษร และเมื่อผู้รับจ้างได้รับคำตอบเป็นลายลักษณ์อักษรจากผู้ว่าจ้างแล้ว จึงสามารถดำเนินงานนั้นได้ และระยะเวลาที่ใช้ในการ ได้ตอบหนังสือดังกล่าวจะนำมาเป็นข้ออ้างขอต่อสัญญาไม่ได้
- 2.2 ผู้รับจ้างต้องสำรวจศึกษาพื้นที่ ที่จะทำการขุดลอก รวมทั้งสภาพแวดล้อมอย่างละเอียด โดยต้องไม่นำเอาอุปสรรค จากธรรมชาติของสภาพพื้นที่มาเป็นข้ออ้างใดๆทั้งสิ้น นอกจากนี้เหตุสุดวิสัย โดยแท้จริงที่ไม่สามารถคาดคิด มาก่อนเท่านั้น โดยที่ผู้รับจ้างต้องแจ้งเหตุและพฤติการณ์ดังกล่าวพร้อมหลักฐานเป็นหนังสือให้ผู้ว่าจ้างทราบ เพื่อขอชดเชยลดค่าปรับ หรือขยายเวลาทำงานออกไป ภายใน 15 วัน นับถัดจากวันที่เหตุนั้นสิ้นสุดลง
- 2.3 ผู้รับจ้างต้องเริ่มทำการขุดลอกภายในกำหนดเวลาที่ระบุไว้ในสัญญา
- 2.4 การเสนอเรื่องต่างๆของผู้รับจ้างต่อผู้ว่าจ้าง ต้องผ่านผู้ควบคุมงานของฝ่ายผู้ว่าจ้างทุกครั้ง
- 2.5 ผู้รับจ้างต้องปฏิบัติตามข้อวินิจฉัยและคำแนะนำของผู้ควบคุมงานของผู้ว่าจ้าง ที่ฝ่ายผู้ว่าจ้างได้มอบหมาย ให้ดำเนินการเกี่ยวกับการขุดลอก
- 2.6 ผู้รับจ้างต้องดำเนินการขุดลอกโดยไม่ก่อการรบกวนประชาชน ในที่สาธารณะระบบท่อประปาท่อระบายน้ำ หากเกิดการชำรุดเสียหาย ผู้รับจ้างต้องชดเชยค่าเสียหายนั้นๆ
- 2.7 ในระหว่างเวลาดำเนินการขุดลอก ผู้รับจ้างต้องให้ความสะดวกและช่วยเหลือตามสมควรแก่คณะกรรมการ ตรวจสอบพัสดุเข้าไปตรวจงานได้เสมอ



เทศบาลตำบลบ้านไธสง

โครงการ

ขุดลอกลำเหมืองกั้นงอ บ้านห้วยห้า หมู่ที่ 7 - บ้านสันตัมเต่า หมู่ที่ 17 ความยาว 2,000 เมตร

สถานที่ตั้งโครงการ

บ้านห้วยห้า หมู่ที่ 7 - บ้านสันตัมเต่า หมู่ที่ 17 ตำบลบ้านไธสง อำเภอบ้านไธสง จังหวัดลำพูน

แบบเลขที่ พ-04/2569

เขียนแบบ

(นายมนตรี วงแก้ว)
ผู้ช่วยนายช่างเขียนแบบ

สำรวจ/ออกแบบ

(นายราพงศ์ สุทธนะ)
นายช่างโยธาชำนาญงาน

ตรวจสอบ

(นายจรัญชัย จายเขียว)
ผู้อำนวยการกองช่าง

เห็นชอบ

ลิบ โท

(จิตรกร พิทองจา)
รองปลัดเทศบาล รักษาการแทน
ปลัดเทศบาลตำบลบ้านไธสง

เห็นชอบ

(นายเฉลิม วรรณภีระ)
รองนายกเทศมนตรีตำบลบ้านไธสง

อนุมัติ

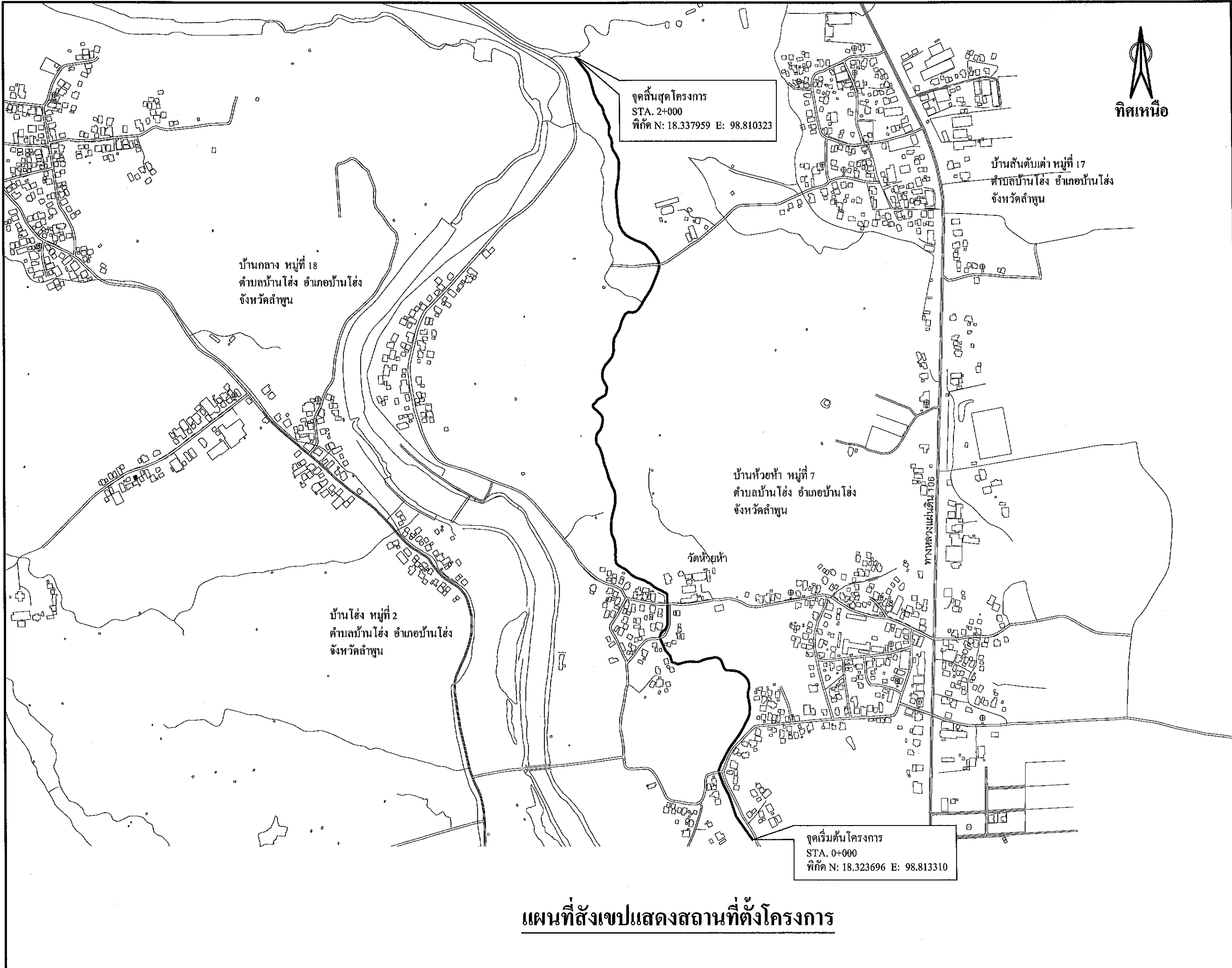
ว่าที่ร้อยตรี

(ภิกษุณี เสียงอ่อน)
นายกเทศมนตรีตำบลบ้านไธสง

วัน/เดือน/ปี

แผ่นที่
01

จำนวนแบบ
59



เทศบาลตำบลบ้านไธสง

โครงการ
ขุดลอกลำเหมืองกันงอ บ้านห้วยห้า หมู่ที่ 7 - บ้านสันตติเตา หมู่ที่ 17 ความยาว 2,000 เมตร

สถานที่ตั้งโครงการ
บ้านห้วยห้า หมู่ที่ 7 - บ้านสันตติเตา หมู่ที่ 17 ตำบลบ้านไธสง อำเภอบ้านไธสง จังหวัดอุดรธานี

แบบเลขที่ พ-04/2569

เขียนแบบ
(Signature)
(นายนทกร วังแก้ว)
ผู้ช่วยนายช่างเขียนแบบ

สำรวจ/ออกแบบ
(Signature)
(นายนราพงศ์ สุทธานะ)
นายช่างโยธาชำนาญงาน

ตรวจสอบ
(Signature)
(นายจรงค์ชัย ใจเขียว)
ผู้อำนวยการกองช่าง

เห็นชอบ
(Signature)
(จิตรกร พิทองจา)
รองปลัดเทศบาล รักษาการแทน ปลัดเทศบาลตำบลบ้านไธสง

เห็นชอบ
(Signature)
(นายเฉลิม วรรณภิระ)
รองนายกเทศมนตรีตำบลบ้านไธสง

อนุมัติ
(Signature)
ว่าที่ร้อยตรี
(ภัคภูมิ เสียงอ่อน)
นายกเทศมนตรีตำบลบ้านไธสง

วันเดือนปี

แผ่นที่	จำนวนแบบ
02	59

แผนที่สังเขปแสดงสถานที่ตั้งโครงการ



เทศบาลตำบลบ้านโฮ้ง



แปลนขุดลอกลำเหมืองกันงอ STA. 0+000 ถึง STA. 0+350

โครงการ	
ขุดลอกลำเหมืองกันงอ บ้านห้วยห้า หมู่ที่ 7 - บ้านสันตัมเต่า หมู่ที่ 17 ความยาว 2,000 เมตร	
สถานที่ตั้งโครงการ	
บ้านห้วยห้า หมู่ที่ 7 - บ้านสันตัมเต่า หมู่ที่ 17 ตำบลบ้านโฮ้ง อำเภอบ้านโฮ้ง จังหวัดลำพูน	
แบบเลขที่ พ-04/2569	
เขียนแบบ	
 (นายนทกร วิงแก้ว) ผู้ช่วยนายช่างเขียนแบบ	
สำรวจ/ออกแบบ	
 (นายราพงศ์ สุทธนะ) นายช่างโยธาชำนาญงาน	
ตรวจสอบ	
 (นายจักรกฤษ์ ฉายเขียว) ผู้อำนวยการกองช่าง	
เห็นชอบ	
 (จิตรกร พิทองจา) รองปลัดเทศบาล รักษาการการแทน ปลัดเทศบาลตำบลบ้านโฮ้ง	
เห็นชอบ	
 (นายเฉลิม วรรณภีระ) รองนายกเทศมนตรีตำบลบ้านโฮ้ง	
อนุมัติ	
 (กัญจุมิ เสียงฮอน) นายกเทศมนตรีตำบลบ้านโฮ้ง	
วันเดือน/ปี	
แผ่นที่	จำนวนแบบ
03	59



เทศบาลตำบลบ้านไธสง

โครงการ

ขุดลอกลำเหมืองกันงอ บ้านห้วยห้า หมู่ที่ 7 - บ้านสันตติ์เต่า หมู่ที่ 17 ความยาว 2,000 เมตร

สถานที่ตั้งโครงการ

บ้านห้วยห้า หมู่ที่ 7 - บ้านสันตติ์เต่า หมู่ที่ 17 ตำบลบ้านไธสง อำเภอบ้านไธสง จังหวัดลำพูน

แบบเลขที่ พ-04/2569

เขียนแบบ

[Signature]
(นายเนนทกร วังแก้ว)
ผู้ช่วยนายช่างเขียนแบบ

สำรวจ/ออกแบบ

[Signature]
(นายเนนทกร วัชรชนะ)
นายช่างโยธาชำนาญงาน

ตรวจสอบ

[Signature]
(นายจรงค์ชัย ใจเขียว)
ผู้อำนวยการกองช่าง

เห็นชอบ

[Signature]
(จิตรกร พิทองจา)
รองปลัดเทศบาล รักษาการแทน ปลัดเทศบาลตำบลบ้านไธสง

เห็นชอบ

[Signature]
(นายเฉลิม วรรณภีระ)
รองนายกเทศมนตรีตำบลบ้านไธสง

อนุมัติ

[Signature]
(ศักดิ์ภูมิ เตียงอ่อน)
นายกเทศมนตรีตำบลบ้านไธสง

วัน/เดือน/ปี

แผ่นที่	จำนวนแบบ
04	59



แปลนขุดลอกลำเหมืองกันงอ STA. 0+281 ถึง STA. 0+825



เทศบาลตำบลบ้านไธสง

โครงการ

ขุดลอกสันหรือคันนอ บ้านห้วยห้า หมู่ที่ 7 - บ้านสันตัมเต่า หมู่ที่ 17 ความยาว 2,000 เมตร

สถานที่ตั้งโครงการ

บ้านห้วยห้า หมู่ที่ 7 - บ้านสันตัมเต่า หมู่ที่ 17 ตำบลบ้านไธสง อำเภอบ้านไธสง จังหวัดลำพูน

แบบเลขที่ พ-04/2569

เขียนแบบ

(Signature)
(นายมนตรี วงแก้ว)
ผู้ช่วยนายช่างเขียนแบบ

สำรวจ/ออกแบบ

(Signature)
(นายรณพงศ์ สุทธิชนะ)
นายช่างโยธาชำนาญงาน

ตรวจสอบ

(Signature)
(นายจรงค์ชัย ชาญเชียว)
ผู้อำนวยการกองช่าง

เห็นชอบ

(Signature)
(จิตรกร พิทองจา)
รองปลัดเทศบาล รักษาการแทน ปลัดเทศบาลตำบลบ้านไธสง

เห็นชอบ

(Signature)
(นายเฉลิม วรรณภีระ)
รองนายกเทศมนตรีตำบลบ้านไธสง

อนุมัติ

ว่าที่ร้อยตรี *(Signature)*
(ภักภูมิ เสียงอ่อน)
นายกเทศมนตรีตำบลบ้านไธสง

วัน/เดือน/ปี

แผ่นที่
05

จำนวนแบบ
59



แปลนขุดลอกลำเหมืองคันนอ STA. 0+649 ถึง STA. 1+125



แปลนชุดลอกลำเหมืองกันงอ STA. 0+925 ถึง STA. 1+600



เทศบาลตำบลบ้านไธสง

โครงการ

ขุดลอกลำเหมืองกันงอ บ้านห้วยห้า หมู่ที่ 7 - บ้านสันตติเต่า หมู่ที่ 17 ความยาว 2,000 เมตร

สถานที่ตั้งโครงการ

บ้านห้วยห้า หมู่ที่ 7 - บ้านสันตติเต่า หมู่ที่ 17 ตำบลบ้านไธสง อำเภอบ้านไธสง จังหวัดลำปาง

แบบเลขที่ พ-04/2569

เขียนแบบ

(Signature)
(นายมนตรี วงแก้ว)
ผู้ช่วยนายช่างเขียนแบบ

สำรวจ/ออกแบบ

(Signature)
(นายราพงศ์ สุทชนะ)
นายช่างโยธาชำนาญงาน

ตรวจสอบ

(Signature)
(นายจักรกฤษณ์ จายเขียว)
ผู้อำนวยการกองช่าง

เห็นชอบ

(Signature)
(จิตรกร พิทองจา)
รองปลัดเทศบาล รักษาการแทน
ปลัดเทศบาลตำบลบ้านไธสง

เห็นชอบ

(Signature)
(นายเฉลิม วรรณภิระ)
รองนายกเทศมนตรีตำบลบ้านไธสง

อนุมัติ


(Signature)
(ภักฎมิ เลียงอ่อน)
นายกเทศมนตรีตำบลบ้านไธสง

วัน/เดือน/ปี

แผ่นที่	จำนวนแบบ
06	59



แปลนชุดลอกถ้าเหมืองกั้นจอ STA. 1+475 ถึง STA. 2+000



เทศบาลตำบลบ้านไธสง

โครงการ

ชุดลอกถ้าเหมืองกั้นจอ บ้านห้วยห้า หมู่ที่ 7 - บ้านสันตัมตา หมู่ที่ 17 ความยาว 2,000 เมตร

สถานที่ตั้งโครงการ

บ้านห้วยห้า หมู่ที่ 7 - บ้านสันตัมตา หมู่ที่ 17 ตำบลบ้านไธสง อำเภอบ้านไธสง จังหวัดลำพูน

แบบเลขที่ พ-04/2569

เขียนแบบ

Handwritten signature
(นายมนตรี วงแก้ว)
ผู้ช่วยนายช่างเขียนแบบ

สำรวจ/ออกแบบ

Handwritten signature
(นายบรรพต สุทธนะ)
นายช่างโยธาชำนาญงาน

ตรวจสอบ

Handwritten signature
(นายจรงค์ชัย ชัยเชียว)
ผู้อำนวยการกองช่าง

เห็นชอบ

Handwritten signature
(จิตรกร พิทองจา)
รองปลัดเทศบาล รักษาการแทน ปลัดเทศบาลตำบลบ้านไธสง

เห็นชอบ

Handwritten signature
(นายเฉลิม วรรณภีระ)
รองนายกเทศมนตรีตำบลบ้านไธสง


อนุมัติ

Handwritten signature
(ภักฎมิ เสียงอ่อน)
นายกเทศมนตรีตำบลบ้านไธสง

วัน/เดือน/ปี

แผ่นที่
07

จำนวนแบบ
59



เทศบาลตำบลบ้านไธสง

โครงการ

ขุดลอกลำเหมืองกั้นงอ บ้านห้วยห้า หมู่ที่ 7 - บ้านสันตติ์เต่า หมู่ที่ 17 ความยาว 2,000 เมตร

สถานที่ตั้งโครงการ

บ้านห้วยห้า หมู่ที่ 7 - บ้านสันตติ์เต่า หมู่ที่ 17 ตำบลบ้านไธสง อำเภอบ้านไธสง จังหวัดลำพูน

แบบเลขที่ พ-04/2569

เขียนแบบ

(Signature)
(นายเนนทกร วังแก้ว)
ผู้ช่วยนายช่างเขียนแบบ

สำรวจ/ออกแบบ

(Signature)
(นายบรรพต สุพรรณนะ)
นายช่างโยธาชำนาญสูงงาน

ตรวจสอบ

(Signature)
(นายจักรักษ์ ฉายเขียว)
ผู้อำนวยการกองช่าง

เห็นชอบ

(Signature)
ลิปไท
(จิตรกร พิทองจา)
รองปลัดเทศบาล รักษาการแทน
ปลัดเทศบาลตำบลบ้านไธสง

เห็นชอบ

(Signature)
(นายเฉลิม วรรณภีระ)
รองนายกเทศมนตรีตำบลบ้านไธสง

อนุมัติ

(Signature)
ว่าที่ร้อยตรี
(ภัคภูมิ เตียงอ่อน)
นายกเทศมนตรีตำบลบ้านไธสง

วันเดือนปี

แผ่นที่
08

จำนวนแบบ
59

100.000								100.000
99.000								99.000
98.000								98.000
97.000								97.000
96.000								96.000
95.000								95.000
94.000								94.000
93.000								93.000
92.000								92.000
ระดับดินเดิม (ระดับขุดลอก)								ระดับดินเดิม (ระดับขุดลอก)
98.878 (98.378)								
98.845 (98.337)								
98.760 (98.284)								
98.638 (98.237)								

0+000
จุดเริ่มต้นโครงการ

0+025

0+050

0+075

BM. ค่าระดับ 100.000 ฟันด้วยสีแดงที่ บนสะพาน คสล. (BM. จุดเริ่มต้น)


ระดับดินเดิม

ระดับขุดลอก

แบบรูปตัดตามยาวแสดงระดับ

ขุดลอกลำเหมืองกั้นงอ บ้านห้วยห้า หมู่ที่ 7 - บ้านสันตติ์เต่า หมู่ที่ 17 ความยาว 2,000 เมตร

บ้านห้วยห้า หมู่ที่ 7 - บ้านสันตติ์เต่า หมู่ที่ 17 ตำบลบ้านไธสง อำเภอบ้านไธสง จังหวัดลำพูน



เทศบาลตำบลบ้านไธสง

โครงการ
ขุดลอกลำเหมืองก้นงอ บ้านห้วยห้า หมู่ที่ 7 - บ้านสันตติ์เต่า หมู่ที่ 17 ความยาว 2,000 เมตร

สถานที่ตั้งโครงการ
บ้านห้วยห้า หมู่ที่ 7 - บ้านสันตติ์เต่า หมู่ที่ 17 ตำบลบ้านไธสง อำเภอบ้านไธสง จังหวัดลำพูน

แบบเลขที่ พ-04/2569

เขียนแบบ

(นายณนทกร วงแก้ว)
ผู้ช่วยนายช่างเขียนแบบ

สำรวจ/ออกแบบ

(นายณนทกร วงแก้ว)
นายช่างโยธาชำนาญงาน

ตรวจสอบ

(นายณนทกร วงแก้ว)
ผู้อำนวยการกองช่าง

เห็นชอบ
สืบ ไท

(จิตรกร พิทองจา)
รองปลัดเทศบาล รักษาการแทน ปลัดเทศบาลตำบลบ้านไธสง

เห็นชอบ
A.C.S.
(นายเฉลิม วรรณภีระ)
รองนายกเทศมนตรีตำบลบ้านไธสง

อนุมัติ
ว่าที่ร้อยตรี

(ภักฎมิ เสียงอ่อน)
นายกเทศมนตรีตำบลบ้านไธสง

วัน/เดือน/ปี

แผ่นที่ 10 จำนวนแบบ 59

100.000										100.000
99.000										99.000
98.000										98.000
97.000										97.000
96.000										96.000
95.000										95.000
94.000										94.000
93.000										93.000
92.000										92.000
ระดับดินเดิม (ระดับขุดลอก)										ระดับดินเดิม (ระดับขุดลอก)
	98.617 (97.984)		98.438 (97.881)		98.278 (97.778)		98.037 (97.693)			

0+150

0+175

0+200

0+225

BM. ค่าระดับ 100.000 ฟันด้วยสีแดงที่ บนสะพาน คสล. (BM. จุดเริ่มต้น)


ระดับดินเดิม

ระดับขุดลอก

แบบรูปตัดตามยาวแสดงระดับ

ขุดลอกลำเหมืองก้นงอ บ้านห้วยห้า หมู่ที่ 7 - บ้านสันตติ์เต่า หมู่ที่ 17 ความยาว 2,000 เมตร

บ้านห้วยห้า หมู่ที่ 7 - บ้านสันตติ์เต่า หมู่ที่ 17 ตำบลบ้านไธสง อำเภอบ้านไธสง จังหวัดลำพูน



เทศบาลตำบลบ้านโฮ้ง

100.000									100.000	
99.000									99.000	
98.000									98.000	
97.000									97.000	
96.000									96.000	
95.000									95.000	
94.000									94.000	
93.000									93.000	
92.000									92.000	
ระดับดินเดิม (ระดับขุดลอก)									ระดับดินเดิม (ระดับขุดลอก)	
	0+225		0+250		0+272		0+281		0+300	
		98.037 (97.693)		98.193 (97.608)		98.118 (97.533)		97.773 (97.503)		

สะพาน ค.ส.ล.

BM. ค่าระดับ 100.000 ฟันด้วยสีแดงที่ บนสะพาน คสส. (BM. จุดเริ่มต้น)

ระดับดินเดิม

ระดับขุดลอก

TBM. 2 ค่าระดับ 101.344 ฟันด้วยสีแดงที่ บนสะพาน คสส.

แบบรูปตัดตามยาวแสดงระดับ

ขุดลอกลำเหมืองกั้นงอ บ้านห้วยห้า หมู่ที่ 7 - บ้านสันตติเต่า หมู่ที่ 17 ความยาว 2,000 เมตร

บ้านห้วยห้า หมู่ที่ 7 - บ้านสันตติเต่า หมู่ที่ 17 ตำบลบ้านโฮ้ง อำเภอบ้านโฮ้ง จังหวัดลำพูน

โครงการ

ขุดลอกลำเหมืองกั้นงอ บ้านห้วยห้า หมู่ที่ 7 - บ้านสันตติเต่า หมู่ที่ 17 ความยาว 2,000 เมตร

สถานที่ตั้งโครงการ

บ้านห้วยห้า หมู่ที่ 7 - บ้านสันตติเต่า หมู่ที่ 17 ตำบลบ้านโฮ้ง อำเภอบ้านโฮ้ง จังหวัดลำพูน

แบบเลขที่ พ-04/2569

เขียนแบบ

(นายนทกร วังแก้ว)
ผู้ช่วยนายช่างเขียนแบบ

สำรวจ/ออกแบบ

(นายนราพงศ์ สุทธนะ)
นายช่างโยธาชำนาญงาน

ตรวจสอบ

(นายจักรกร จายเขียว)
ผู้อำนวยการกองช่าง

เห็นชอบ

(จิตรกร พิทองจา)
รองปลัดเทศบาล รักษาการแทน
ปลัดเทศบาลตำบลบ้านโฮ้ง

เห็นชอบ

(นายเฉลิม วรรณกิริระ)
รองนายกเทศมนตรีตำบลบ้านโฮ้ง

อนุมัติ

(กัศภูมิ เสียงอ่อน)
นายกเทศมนตรีตำบลบ้านโฮ้ง

วัน/เดือน/ปี

แผ่นที่
11

จำนวนแบบ
59



เทศบาลตำบลบ้านไธสง

โครงการ
ขุดลอกลำเหมืองกั้นงอ บ้านห้วยห้า หมู่ที่ 7 - บ้านสันตติเต่า หมู่ที่ 17 ความยาว 2,000 เมตร

สถานที่ตั้งโครงการ
บ้านห้วยห้า หมู่ที่ 7 - บ้านสันตติเต่า หมู่ที่ 17 ตำบลบ้านไธสง อำเภอบ้านไธสง จังหวัดลำพูน

แบบเลขที่ พ-04/2569

เขียนแบบ

(นายนันทกร วังแก้ว)
ผู้ช่วยนายช่างเขียนแบบ

สำรวจ/ออกแบบ

(นายราพงศ์ สุทธรณะ)
นายช่างโยธาชำนาญงาน

ตรวจสอบ

(นายจักรักษ์ จายเขียว)
ผู้อำนวยการกองช่าง

เห็นชอบ
สิบโท

(จิตรกร พิทองจา)
รองปลัดเทศบาล รักษาการแทน
ปลัดเทศบาลตำบลบ้านไธสง

เห็นชอบ

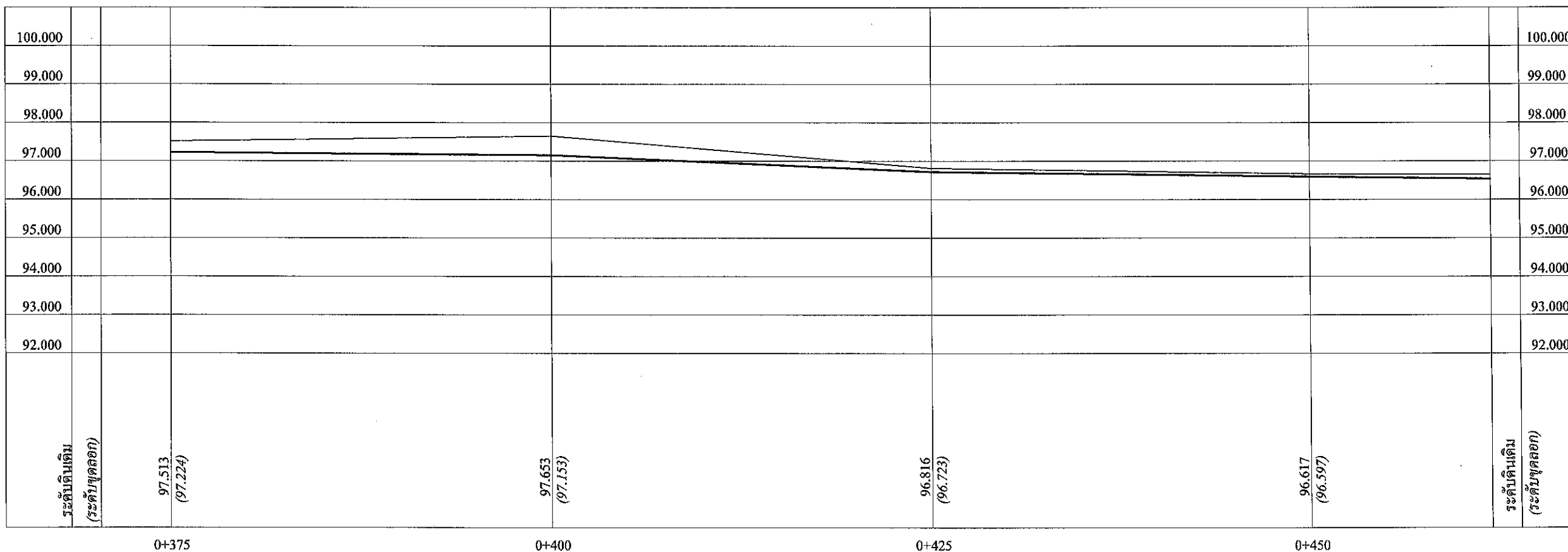
(นายเฉลิม วรณิระ)
รองนายกเทศมนตรีตำบลบ้านไธสง

อนุมัติ
ว่าที่ร้อยตรี

(ภักภูมิ เสียงอ่อน)
นายกเทศมนตรีตำบลบ้านไธสง

วัน/เดือน/ปี

แผ่นที่ 13 จำนวนแบบ 59




BM. ค่าระดับ 100.000 ฟันด้วยถักแดงที่ บนสะพาน คสล. (BM. จุดเริ่มต้น)

ระดับดินเดิม

ระดับขุดลอก

แบบรูปตัดตามยาวแสดงระดับ

ขุดลอกลำเหมืองกั้นงอ บ้านห้วยห้า หมู่ที่ 7 - บ้านสันตติเต่า หมู่ที่ 17 ความยาว 2,000 เมตร
บ้านห้วยห้า หมู่ที่ 7 - บ้านสันตติเต่า หมู่ที่ 17 ตำบลบ้านไธสง อำเภอบ้านไธสง จังหวัดลำพูน



เทศบาลตำบลบ้านไธสง

โครงการ

ขุดลอกลำเหมืองกั้นจอ บ้านห้วยห้า หมู่ที่ 7 - บ้านสันตติ์เต่า หมู่ที่ 17 ความยาว 2,000 เมตร

สถานที่ตั้งโครงการ

บ้านห้วยห้า หมู่ที่ 7 - บ้านสันตติ์เต่า หมู่ที่ 17 ตำบลบ้านไธสง อำเภอบ้านไธสง จังหวัดลำพูน

แบบเลขที่ พ-04/2569

เขียนแบบ

(นายพนนทกร วังแก้ว)
ผู้ช่วยนายช่างเขียนแบบ

สำรวจ/ออกแบบ

(นายณราพงศ์ สุทธนะ)
นายช่างโยธาชำนาญงาน

ตรวจสอบ

(นายจักรกฤษ จายเชียว)
ผู้อำนวยการกองช่าง

เห็นชอบ

ลิขิต
(จิตรกร พิทองจา)
รองปลัดเทศบาล รักษาการแทน
ปลัดเทศบาลตำบลบ้านไธสง

เห็นชอบ

(นายเฉลิม วรณิธิ)
รองนายกเทศมนตรีตำบลบ้านไธสง

อนุมัติ

ว่าที่ร้อยตรี
(ภักดิ์ภูมิ เสียงอ่อน)
นายกเทศมนตรีตำบลบ้านไธสง

วันเดือนปี

แผ่นที่
14

จำนวนแบบ
59

100.000										100.000
99.000										99.000
98.000										98.000
97.000										97.000
96.000										96.000
95.000										95.000
94.000										94.000
93.000										93.000
92.000										92.000
ระดับดินเดิม (ระดับขุดลอก)										ระดับดินเดิม (ระดับขุดลอก)
	0+450		0+475		0+500		0+525			
	96.617 (96.597)		96.636 (96.471)		96.747 (96.247)		96.534 (96.212)			


BM. ค่าระดับ 100.000 ฟันด้วยสีแดงที่ บนสะพาน คสล. (BM. จุดเริ่มต้น)

ระดับดินเดิม

ระดับขุดลอก

แบบรูปตัดตามยาวแสดงระดับ

ขุดลอกลำเหมืองกั้นจอ บ้านห้วยห้า หมู่ที่ 7 - บ้านสันตติ์เต่า หมู่ที่ 17 ความยาว 2,000 เมตร
บ้านห้วยห้า หมู่ที่ 7 - บ้านสันตติ์เต่า หมู่ที่ 17 ตำบลบ้านไธสง อำเภอบ้านไธสง จังหวัดลำพูน



เทศบาลตำบลบ้านไธสง

100.000										100.000	
99.000										99.000	
98.000										98.000	
97.000										97.000	
96.000										96.000	
95.000										95.000	
94.000										94.000	
93.000										93.000	
92.000										92.000	
ระดับดินเดิม (ระดับขุดลอก)										ระดับดินเดิม (ระดับขุดลอก)	
	96.534 (96.212)		96.537 (96.177)		96.584 (96.143)		96.687 (96.133)		96.769 (96.126)		96.611 (96.111)
	0+525		0+550		0+575		0+582.50		0+588.90		0+600

สะพาน ค.ส.ถ.

- BM. ค่าระดับ 100.000 ฟันด้วยสีแดงที่ บนสะพาน คสถ. (BM. จุดเริ่มต้น)
- ระดับดินเดิม
- ระดับขุดลอก
- TBM. 3 ค่าระดับ 99.967 ฟันด้วยสีแดงที่ บนสะพาน คสถ.

แบบรูปตัดตามยาวแสดงระดับ
 ขุดลอกลำเหมืองก้นงอ บ้านห้วยห้า หมู่ที่ 7 - บ้านสันตติเต่า หมู่ที่ 17 ความยาว 2,000 เมตร
 บ้านห้วยห้า หมู่ที่ 7 - บ้านสันตติเต่า หมู่ที่ 17 ตำบลบ้านไธสง อำเภอบ้านไธสง จังหวัดลำพูน

โครงการ
 ขุดลอกลำเหมืองก้นงอ บ้านห้วยห้า หมู่ที่ 7 - บ้านสันตติเต่า หมู่ที่ 17 ความยาว 2,000 เมตร

สถานที่ตั้งโครงการ
 บ้านห้วยห้า หมู่ที่ 7 - บ้านสันตติเต่า หมู่ที่ 17 ตำบลบ้านไธสง อำเภอบ้านไธสง จังหวัดลำพูน

แบบเลขที่ พ-04/2569

เขียนแบบ
 (นายเนนทกร วั่งแก้ว)
 ผู้ช่วยนายช่างเขียนแบบ

สำรวจ/ออกแบบ
 (นายราฟงศ์ สุทธนะ)
 นายช่างโยธาชำนาญงาน

ตรวจสอบ
 (นายสุรวิทย์ ฉายเขียว)
 ผู้อำนวยการกองช่าง


เห็นชอบ
 ลีป โท
 (จิตรกร พิทองจา)
 รองปลัดเทศบาล รักษาการแทน
 ปลัดเทศบาลตำบลบ้านไธสง

เห็นชอบ
 (นายเฉลิม วรรณภีระ)
 รองนายกเทศมนตรีตำบลบ้านไธสง

อนุมัติ
 ว่าที่ร้อยตรี
 (ภักฎมิ เถียงอ่อน)
 นายกเทศมนตรีตำบลบ้านไธสง

วัน/เดือน/ปี

แผ่นที่ 15 จำนวนแบบ 59



เทศบาลตำบลบ้านไธสง

โครงการ
ขุดลอกลำเหมืองกั้นงอ บ้านห้วยห้า หมู่ที่ 7 - บ้านสันตติเต่า หมู่ที่ 17 ความยาว 2,000 เมตร

สถานที่ตั้งโครงการ
บ้านห้วยห้า หมู่ที่ 7 - บ้านสันตติเต่า หมู่ที่ 17 ตำบลบ้านไธสง อำเภอบ้านไธสง จังหวัดลำพูน

แบบเลขที่ พ-04/2569

เขียนแบบ

(นายมนตรี วงแก้ว)
ผู้ช่วยนายกเขียนแบบ

สำรวจ/ออกแบบ

(นายพรพงศ์ สุทธนะ)
นายช่างโยธาชำนาญงาน

ตรวจสอบ

(นายจักรักษ์ ฉายเขียว)
ผู้อำนวยการกองช่าง

เห็นชอบ
สิบโท

(จิตรกร พิทองจา)
รองปลัดเทศบาล รักษาการแทน ปลัดเทศบาลตำบลบ้านไธสง

เห็นชอบ

(นายเฉลิม วรรณริยะ)
รองนายกเทศมนตรีตำบลบ้านไธสง

อนุมัติ
ว่าที่ร้อยตรี

(กัศภูมิ เลียงอ่อน)
นายกเทศมนตรีตำบลบ้านไธสง

วัน/เดือน/ปี

แผ่นที่ 17 จำนวนแบบ 59

100.000									100.000
99.000									99.000
98.000									98.000
97.000									97.000
96.000									96.000
95.000									95.000
94.000									94.000
93.000									93.000
92.000									92.000
ระดับเดิม (ระดับขุดลอก)									ระดับเดิม (ระดับขุดลอก)

0+675

0+700


0+725

0+750

- BM. ค่าระดับ 100.000 ฟันด้วยสีแดงที่ บนสะพาน คสล.
- ระดับเดิม
- ระดับขุดลอก

แบบรูปตัดตามยาวแสดงระดับ

ขุดลอกลำเหมืองกั้นงอ บ้านห้วยห้า หมู่ที่ 7 - บ้านสันตติเต่า หมู่ที่ 17 ความยาว 2,000 เมตร
บ้านห้วยห้า หมู่ที่ 7 - บ้านสันตติเต่า หมู่ที่ 17 ตำบลบ้านไธสง อำเภอบ้านไธสง จังหวัดลำพูน



เทศบาลตำบลบ้านไธสง

โครงการ
ขุดลอกลำเหมืองกั้นงอ บ้านห้วยห้า หมู่ที่ 7 - บ้านสันตัมเต่า หมู่ที่ 17 ความยาว 2,000 เมตร

สถานที่ตั้งโครงการ
บ้านห้วยห้า หมู่ที่ 7 - บ้านสันตัมเต่า หมู่ที่ 17 ตำบลบ้านไธสง อำเภอบ้านไธสง จังหวัดลำพูน

แบบเลขที่ พ-04/2569

เขียนแบบ
(นายเนนทกร วังแก้ว)
ผู้ช่วยนายช่างเขียนแบบ

สำรวจ/ออกแบบ
(นายสุรพรพงศ์ สุทธานะ)
นายช่างโยธาชำนาญงาน

ตรวจสอบ
(นายณรงค์ชัย ขายเขียว)
ผู้อำนวยการกองช่าง

เห็นชอบ
สิบโท
(จิตรกร พิทองจา)
รองปลัดเทศบาล รักษาการแทน
ปลัดเทศบาลตำบลบ้านไธสง

เห็นชอบ
(นายเฉลิม วรรณวิริยะ)
รองนายกเทศมนตรีตำบลบ้านไธสง

อนุมัติ
ว่าที่ร้อยตรี
(ภักภูมิ เลียงอ่อน)
นายกเทศมนตรีตำบลบ้านไธสง

วัน/เดือน/ปี

แผ่นที่ 19 จำนวนแบบ 59

100.000										100.000
99.000										99.000
98.000										98.000
97.000										97.000
96.000										96.000
95.000										95.000
94.000										94.000
93.000										93.000
92.000										92.000
ระดับดินเดิม (ระดับขุดลอก)										ระดับดินเดิม (ระดับขุดลอก)
	97.083 (96.508)		97.011 (96.412)		96.837 (96.315)		96.719 (96.219)			

0+825


0+850

0+875

0+900

- BM. ค่าระดับ 100.000 พ่นด้วยสีแดงที่ บนสะพาน คสล. (BM. จุดเริ่มต้น)
- ระดับดินเดิม
- ระดับขุดลอก

แบบรูปตัดตามยาวแสดงระดับ
ขุดลอกลำเหมืองกั้นงอ บ้านห้วยห้า หมู่ที่ 7 - บ้านสันตัมเต่า หมู่ที่ 17 ความยาว 2,000 เมตร
บ้านห้วยห้า หมู่ที่ 7 - บ้านสันตัมเต่า หมู่ที่ 17 ตำบลบ้านไธสง อำเภอบ้านไธสง จังหวัดลำพูน



เทศบาลตำบลบ้านไธสง

โครงการ
ขุดลอกลำเหมืองกั้นจอ บ้านห้วยห้า หมู่ที่ 7 - บ้านสันตติเต่า หมู่ที่ 17 ความยาว 2,000 เมตร

สถานที่ตั้งโครงการ
บ้านห้วยห้า หมู่ที่ 7 - บ้านสันตติเต่า หมู่ที่ 17 ตำบลบ้านไธสง อำเภอบ้านไธสง จังหวัดลำพูน

แบบเลขที่ พ-04/2569

เขียนแบบ

(นายเนนทกร วังแก้ว)
ผู้ช่วยนายช่างเขียนแบบ

สำรวจ/ออกแบบ

(นายสุรารัตน์ พงศ์ สุทรณะ)
นายช่างโยธาชำนาญงาน

ตรวจสอบ

(นางจรงกริช จายเขียว)
ผู้อำนวยการกองช่าง

เห็นชอบ
สืบไท

(จิตรกร พิทองจา)
รองปลัดเทศบาล รักษาการแทน ปลัดเทศบาลตำบลบ้านไธสง

เห็นชอบ

(นายเฉลิม วรรณภีระ)
รองนายกเทศมนตรีตำบลบ้านไธสง

อนุมัติ
ว่าที่ร้อยตรี

(กัศภูมิ เสียงอ่อน)
นายกเทศมนตรีตำบลบ้านไธสง


วัน/เดือน/ปี

แผ่นที่ 20 จำนวนแบบ 59

100.000										100.000
99.000										99.000
98.000										98.000
97.000										97.000
96.000										96.000
95.000										95.000
94.000										94.000
93.000										93.000
92.000										92.000
ระดับดินเดิม (ระดับขุดลอก)										ระดับดินเดิม (ระดับขุดลอก)
	96.719 (96.219)		96.580 (96.162)		96.540 (96.105)		96.481 (96.048)			
	0+900		0+925		0+850		0+975			

- BM. ค่าระดับ 100.000 ฟันด้วยสีแดงที่ บนสะพาน คสล. (BM. จุดเริ่มต้น)
- ระดับดินเดิม
- ระดับขุดลอก

แบบรูปตัดตามยาวแสดงระดับ
ขุดลอกลำเหมืองกั้นจอ บ้านห้วยห้า หมู่ที่ 7 - บ้านสันตติเต่า หมู่ที่ 17 ความยาว 2,000 เมตร
บ้านห้วยห้า หมู่ที่ 7 - บ้านสันตติเต่า หมู่ที่ 17 ตำบลบ้านไธสง อำเภอบ้านไธสง จังหวัดลำพูน



เทศบาลตำบลบ้านไธสง

100.000										100.000
99.000										99.000
98.000										98.000
97.000										97.000
96.000										96.000
95.000										95.000
94.000										94.000
93.000										93.000
92.000										92.000
ระดับดินเดิม (ระดับขุดลอก)										
96.481 (96.048)										
96.491 (95.991)										
96.636 (95.982)										
96.631 (95.973)										
ระดับดินเดิม (ระดับขุดลอก)										

0+975

1+000

1+025

1+050

BM. ค่าระดับ 100.000 ฟันด้วยสีแดงที่ บนสะพาน คสล. (BM. จุดเริ่มต้น)

ระดับดินเดิม

ระดับขุดลอก

แบบรูปตัดตามยาวแสดงระดับ

ขุดลอกลำเหมืองกั้นงอ บ้านห้วยห้า หมู่ที่ 7 - บ้านสันตติบเต่า หมู่ที่ 17 ความยาว 2,000 เมตร

บ้านห้วยห้า หมู่ที่ 7 - บ้านสันตติบเต่า หมู่ที่ 17 ตำบลบ้านไธสง อำเภอบ้านไธสง จังหวัดลำพูน

โครงการ

ขุดลอกลำเหมืองกั้นงอ บ้านห้วยห้า หมู่ที่ 7 - บ้านสันตติบเต่า หมู่ที่ 17 ความยาว 2,000 เมตร

สถานที่ตั้งโครงการ

บ้านห้วยห้า หมู่ที่ 7 - บ้านสันตติบเต่า หมู่ที่ 17 ตำบลบ้านไธสง อำเภอบ้านไธสง จังหวัดลำพูน

แบบเลขที่ พ-04/2569

เขียนแบบ

(นายนันทกร วงแก้ว)
ผู้ช่วยนายช่างเขียนแบบ

สำรวจ/ออกแบบ

(นายสุทนต์ สุทธรณะ)
นายช่างโยธาชำนาญงาน

ตรวจสอบ

(นายจักรักษ์ จายเพ็ญ)
ผู้อำนวยการกองช่าง

เห็นชอบ

ลิบโพ
(จิตรกร พิทองชา)
รองปลัดเทศบาล รักษาการแทน
ปลัดเทศบาลตำบลบ้านไธสง

เห็นชอบ

(นายเฉลิม วรรณนิระ)
รองนายกเทศมนตรีตำบลบ้านไธสง

อนุมัติ


ว่าที่ร้อยตรี

(ภักฎมิ เสียงอ่อน)
นายกเทศมนตรีตำบลบ้านไธสง

วัน/เดือน/ปี

แผ่นที่
21

จำนวนแบบ
59



เทศบาลตำบลบ้านไธสง

โครงการ

ขุดลอกลำเหมืองกันงอ บ้านห้วยห้า หมู่ที่ 7 - บ้านสันตติ์เต่า หมู่ที่ 17 ความยาว 2,000 เมตร

สถานที่ตั้งโครงการ

บ้านห้วยห้า หมู่ที่ 7 - บ้านสันตติ์เต่า หมู่ที่ 17 ตำบลบ้านไธสง อำเภอบ้านไธสง จังหวัดลำพูน

แบบเลขที่ พ-04/2569

เขียนแบบ

(Signature)
(นายพนทกร วังแก้ว)
ผู้ช่วยนายช่างเขียนแบบ

สำรวจ/ออกแบบ

(Signature)
(นายราพงศ์ สุทธนะ)
นายช่างโยธาชำนาญงาน

ตรวจสอบ

(Signature)
(นายจรัญชัย จายเขียว)
ผู้อำนวยการกองช่าง

เห็นชอบ

(Signature)
(จิตรกร พิทองจา)
รองปลัดเทศบาล รักษาการารแทน
ปลัดเทศบาลตำบลบ้านไธสง

เห็นชอบ

(Signature)
(นายเฉลิม วรณภีระ)
รองนายกเทศมนตรีตำบลบ้านไธสง

อนุมัติ

ว่าที่ร้อยตรี *(Signature)*
(ภักฎมิ เสียงอ่อน)
นายกเทศมนตรีตำบลบ้านไธสง

วันเดือนปี

แผ่นที่
23

จำนวนแบบ
59

100.000										100.000
99.000										99.000
98.000										98.000
97.000										97.000
96.000										96.000
95.000										95.000
94.000										94.000
93.000										93.000
92.000										92.000
ระดับดินเดิม (ระดับขุดลอก)										ระดับดินเดิม (ระดับขุดลอก)
	96.455 (95.955)		96.165 (95.955)		96.354 (95.955)		96.456 (95.956)			
	1+125		1+150		1+175		1+200			


BM. ค่าระดับ 100.000 ฟันด้วยสีแดงที่ บนสะพาน คสล. (BM. จุดเริ่มต้น)

ระดับดินเดิม

ระดับขุดลอก

แบบรูปตัดตามยาวแสดงระดับ

ขุดลอกลำเหมืองกันงอ บ้านห้วยห้า หมู่ที่ 7 - บ้านสันตติ์เต่า หมู่ที่ 17 ความยาว 2,000 เมตร
บ้านห้วยห้า หมู่ที่ 7 - บ้านสันตติ์เต่า หมู่ที่ 17 ตำบลบ้านไธสง อำเภอบ้านไธสง จังหวัดลำพูน



เทศบาลตำบลบ้านไธสง

โครงการ
ขุดลอกลำเหมืองกั้นงอ บ้านห้วยห้า หมู่ที่ 7 - บ้านสันตติเต่า หมู่ที่ 17 ความยาว 2,000 เมตร

สถานที่ตั้งโครงการ
บ้านห้วยห้า หมู่ที่ 7 - บ้านสันตติเต่า หมู่ที่ 17 ตำบลบ้านไธสง อำเภอบ้านไธสง จังหวัดลำพูน

แบบเลขที่ พ-04/2569

เขียนแบบ

(นายนันทกร วังแก้ว)
ผู้ช่วยนายช่างเขียนแบบ

สำรวจ/ออกแบบ

(นายนราพงศ์ สุทธรนะ)
นายช่างโยธาชำนาญงาน

ตรวจสอบ

(นายจงรักม์ จายเขียว)
ผู้อำนวยการกองช่าง

เห็นชอบ
สิบโท
(จิตรกร พิทองจา)
รองปลัดเทศบาล รักษาการแทน ปลัดเทศบาลตำบลบ้านไธสง

เห็นชอบ

(นายเฉลิม วรรณภีระ)
รองนายกเทศมนตรีตำบลบ้านไธสง

อนุมัติ
ว่าที่ร้อยตรี
(กัศภูมิ เสียงอ่อน)
นายกเทศมนตรีตำบลบ้านไธสง


วันเดือนปี

แผ่นที่ 26 จำนวนแบบ 59

100.000										100.000
99.000										99.000
98.000										98.000
97.000										97.000
96.000										96.000
95.000										95.000
94.000										94.000
93.000										93.000
92.000										92.000
ระดับดินเดิม (ระดับขุดลอก)										ระดับดินเดิม (ระดับขุดลอก)
	96.139 (95.674)									
		96.168 (95.710)								
			96.247 (95.747)							
				96.267 (95.764)						
	1+350		1+375		1+400				1+425	

- BM. ค่าระดับ 100.000 ฟันด้วยสีแดงที่ บนสะพาน คสล. (BM. จุดเริ่มต้น)
- ระดับดินเดิม
- ระดับขุดลอก

แบบรูปตัดตามยาวแสดงระดับ
ขุดลอกลำเหมืองกั้นงอ บ้านห้วยห้า หมู่ที่ 7 - บ้านสันตติเต่า หมู่ที่ 17 ความยาว 2,000 เมตร
บ้านห้วยห้า หมู่ที่ 7 - บ้านสันตติเต่า หมู่ที่ 17 ตำบลบ้านไธสง อำเภอบ้านไธสง จังหวัดลำพูน



เทศบาลตำบลบ้านไธสง

โครงการ

ขุดลอกลำเหมืองกั้นจอ บ้านห้วยห้า หมู่ที่ 7 - บ้านสันตติเต่า หมู่ที่ 17 ความยาว 2,000 เมตร

สถานที่ตั้งโครงการ

บ้านห้วยห้า หมู่ที่ 7 - บ้านสันตติเต่า หมู่ที่ 17 ตำบลบ้านไธสง อำเภอบ้านไธสง จังหวัดลำพูน

แบบเลขที่ พ-04/2569

เขียนแบบ

(นายเนนทกร วงแก้ว)
ผู้ช่วยนายช่างเขียนแบบ

สำรวจ/ออกแบบ

(นายราฟงศ์ สุทธนะ)
นายช่างโยธาชำนาญแผน

ตรวจสอบ

(นายชงรัมย์ จายเขียว)
ผู้อำนวยการกองช่าง

เห็นชอบ
สิบโท

(จิตรกร พิทองจา)
รองปลัดเทศบาล รักษาการกรมแทน
ปลัดเทศบาลตำบลบ้านไธสง

เห็นชอบ

(นายเฉลิม วรรณภีระ)
รองนายกเทศมนตรีตำบลบ้านไธสง

อนุมัติ

ว่าที่ร้อยตรี
(ภักฎมิ เสียงอ่อน)
นายกเทศมนตรีตำบลบ้านไธสง

วัน/เดือน/ปี

แผ่นที่

28

จำนวนแบบ

59

100.000								100.000
99.000								99.000
98.000								98.000
97.000								97.000
96.000								96.000
95.000								95.000
94.000								94.000
93.000								93.000
92.000								92.000
ระดับเดิม (ระดับขุดลอก)								ระดับเดิม (ระดับขุดลอก)
	96.307 (95.821)							
		96.237 (95.827)						
			96.192 (95.837)					
				96.229 (95.847)				

1+508.20

1+525


1+550

1+575

แบบรูปตัดตามยาวแสดงระดับ

ขุดลอกลำเหมืองกั้นจอ บ้านห้วยห้า หมู่ที่ 7 - บ้านสันตติเต่า หมู่ที่ 17 ความยาว 2,000 เมตร

บ้านห้วยห้า หมู่ที่ 7 - บ้านสันตติเต่า หมู่ที่ 17 ตำบลบ้านไธสง อำเภอบ้านไธสง จังหวัดลำพูน



เทศบาลตำบลบ้านไธสง

โครงการ

ขุดลอกลำเหมืองกันงอ บ้านห้วยห้า หมู่ที่ 7 - บ้านสันตติเต่า หมู่ที่ 17 ความยาว 2,000 เมตร

สถานที่ตั้งโครงการ

บ้านห้วยห้า หมู่ที่ 7 - บ้านสันตติเต่า หมู่ที่ 17 ตำบลบ้านไธสง อำเภอบ้านไธสง จังหวัดลำพูน

แบบเลขที่ พ-04/2569

เขียนแบบ

(นายนันทกร วังแก้ว)
ผู้ช่วยนายช่างเขียนแบบ

สำรวจ/ออกแบบ

(นายสุรพงศ์ สุทธนะสะ)
นายช่างโยธาชำนาญงาน

ตรวจสอบ

(นายจักรกฤษ จายเชียว)
ผู้อำนวยการกองช่าง

เห็นชอบ

ลิบ โท
(จัตกร พิทองจา)
รองปลัดเทศบาล รักษาการแทน
ปลัดเทศบาลตำบลบ้านไธสง

เห็นชอบ

(นายเฉลิม วรวิชิต)
รองนายกเทศมนตรีตำบลบ้านไธสง

อนุมัติ

ว่าที่ร้อยตรี
(ภัคภูมิ เลียงอ่อน)
นายกเทศมนตรีตำบลบ้านไธสง

วัน/เดือน/ปี

แผ่นที่ 29 จำนวนแบบ 59

100.000									100.000
99.000									99.000
98.000									98.000
97.000									97.000
96.000									96.000
95.000									95.000
94.000									94.000
93.000									93.000
92.000									92.000
ระดับเดิม (ระดับขุดลอก)									ระดับเดิม (ระดับขุดลอก)
	96.229 (95.847)		96.357 (95.857)		96.383 (95.804)		96.247 (95.751)		
	1+575		1+600		1+625		1+650		

BM. ค่าระดับ 100.000 ฟันด้วยสีแดงที่ บนสะพาน คสล. (BM. จุดเริ่มต้น)

ระดับเดิม

ระดับขุดลอก

แบบรูปตัดตามยาวแสดงระดับ

ขุดลอกลำเหมืองกันงอ บ้านห้วยห้า หมู่ที่ 7 - บ้านสันตติเต่า หมู่ที่ 17 ความยาว 2,000 เมตร

บ้านห้วยห้า หมู่ที่ 7 - บ้านสันตติเต่า หมู่ที่ 17 ตำบลบ้านไธสง อำเภอบ้านไธสง จังหวัดลำพูน