



เทศบาลตำบลบ้านไธสง

| | | | | | | | | |
|-------------------------------|--------------------|--|--------------------|--|--------------------|--|--------------------|-------------------------------|
| 100.000 | | | | | | | | 100.000 |
| 99.000 | | | | | | | | 99.000 |
| 98.000 | | | | | | | | 98.000 |
| 97.000 | | | | | | | | 97.000 |
| 96.000 | | | | | | | | 96.000 |
| 95.000 | | | | | | | | 95.000 |
| 94.000 | | | | | | | | 94.000 |
| 93.000 | | | | | | | | 93.000 |
| 92.000 | | | | | | | | 92.000 |
| ระดับดินเดิม (ระดับขุดลอก) | | | | | | | | ระดับดินเดิม (ระดับขุดลอก) |
| | 96.247 (95.751) | | 96.196 (95.698) | | 96.145 (95.645) | | 96.094 (95.535) | |

1+650

1+675

1+700

1+725

BM. ค่าระดับ 100.000 ฟันด้วยสีแดงที่ บนสะพาน คสล. (BM. จุดเริ่มต้น)

ระดับดินเดิม

ระดับขุดลอก

แบบรูปตัดตามยาวแสดงระดับ

ขุดลอกลำเหมืองกั้นงอ บ้านห้วยห้า หมู่ที่ 7 - บ้านสันตติเต่า หมู่ที่ 17 ความยาว 2,000 เมตร

บ้านห้วยห้า หมู่ที่ 7 - บ้านสันตติเต่า หมู่ที่ 17 ตำบลบ้านไธสง อำเภอบ้านไธสง จังหวัดลำพูน

โครงการ

ขุดลอกลำเหมืองกั้นงอ บ้านห้วยห้า หมู่ที่ 7 - บ้านสันตติเต่า หมู่ที่ 17 ความยาว 2,000 เมตร

สถานที่ตั้งโครงการ

บ้านห้วยห้า หมู่ที่ 7 - บ้านสันตติเต่า หมู่ที่ 17 ตำบลบ้านไธสง อำเภอบ้านไธสง จังหวัดลำพูน

แบบเลขที่ พ-04/2569

เขียนแบบ

(นายณนทกร วงแก้ว)
ผู้ช่วยนายช่างเขียนแบบ

สำรวจ/ออกแบบ

(นายณนทกร วงแก้ว)
นายช่างโยธาชำนาญงาน

ตรวจสอบ

(นายจรรย์ชัย จยเขียว)
ผู้อำนวยการกองช่าง

เห็นชอบ

สิริโท
(จิตรกร พิทองจา)
รองปลัดเทศบาล รักษาการแทน
ปลัดเทศบาลตำบลบ้านไธสง

เห็นชอบ

(นายเฉลิม วรรณภิระ)
รองนายกเทศมนตรีตำบลบ้านไธสง


อนุมัติ

ว่าที่ร้อยตรี
(ภักฎมิ เลียงอ่อน)
นายกเทศมนตรีตำบลบ้านไธสง

วัน/เดือน/ปี

แผ่นที่
30

จำนวนแบบ
59



เทศบาลตำบลบ้านไธสง

โครงการ

ขุดลอกลำเหมืองกั้นงอ บ้านห้วยห้า หมู่ที่ 7 - บ้านสันตติ์เต่า หมู่ที่ 17 ความยาว 2,000 เมตร

สถานที่ตั้งโครงการ

บ้านห้วยห้า หมู่ที่ 7 - บ้านสันตติ์เต่า หมู่ที่ 17 ตำบลบ้านไธสง อำเภอบ้านไธสง จังหวัดลำพูน

แบบเลขที่ พ-04/2569

เขียนแบบ

(นายนทกร วังแก้ว)
ผู้ช่วยนายช่างเขียนแบบ

สำรวจ/ออกแบบ

(นายราพงศ์ สุทธนะ)
นายช่างโยธาชำนาญงาน

ตรวจสอบ

(นายจักรักษ์ จายเสียว)
ผู้อำนวยการกองช่าง

เห็นชอบ

สิริโท
(จิตรกร พิทองจา)
รองปลัดเทศบาล รักษาการแทน
ปลัดเทศบาลตำบลบ้านไธสง

เห็นชอบ

A๐๕.
(นายเฉลิม วรรณภีระ)
รองนายกเทศมนตรีตำบลบ้านไธสง

อนุมัติ

ว่าที่ร้อยตรี
(ภักฎมิ เสียงอ่อน)
นายกเทศมนตรีตำบลบ้านไธสง

วัน/เดือน/ปี

แผ่นที่
32

จำนวนแบบ
59

| | | | | | | | | | | |
|-------------------------------|--------------------|--------------------|--------------------|--------------------|--|--|--|--|--|---------|
| 100.000 | | | | | | | | | | 100.000 |
| 99.000 | | | | | | | | | | 99.000 |
| 98.000 | | | | | | | | | | 98.000 |
| 97.000 | | | | | | | | | | 97.000 |
| 96.000 | | | | | | | | | | 96.000 |
| 95.000 | | | | | | | | | | 95.000 |
| 94.000 | | | | | | | | | | 94.000 |
| 93.000 | | | | | | | | | | 93.000 |
| 92.000 | | | | | | | | | | 92.000 |
| ระดับดินเดิม (ระดับขุดลอก) | | | | | | | | | | |
| | 95.705 (95.205) | | | | | | | | | |
| | | 96.654 (95.207) | | | | | | | | |
| | | | 95.700 (95.210) | | | | | | | |
| | | | | 95.695 (95.212) | | | | | | |

1+800

1+825

1+850

1+875

BM. ค่าระดับ 100.000 ฟันด้วยสีแดงที่ บนสะพาน คสล. (จุดเริ่มต้น)

ระดับดินเดิม

ระดับขุดลอก

แบบรูปตัดตามยาวแสดงระดับ

ขุดลอกลำเหมืองกั้นงอ บ้านห้วยห้า หมู่ที่ 7 - บ้านสันตติ์เต่า หมู่ที่ 17 ความยาว 2,000 เมตร

บ้านห้วยห้า หมู่ที่ 7 - บ้านสันตติ์เต่า หมู่ที่ 17 ตำบลบ้านไธสง อำเภอบ้านไธสง จังหวัดลำพูน



เทศบาลตำบลบ้านไธสง

| | | | | | | | |
|-------------------------------|--------------------|--|--------------------|--|--------------------|--|-------------------------------|
| 100.000 | | | | | | | 100.000 |
| 99.000 | | | | | | | 99.000 |
| 98.000 | | | | | | | 98.000 |
| 97.000 | | | | | | | 97.000 |
| 96.000 | | | | | | | 96.000 |
| 95.000 | | | | | | | 95.000 |
| 94.000 | | | | | | | 94.000 |
| 93.000 | | | | | | | 93.000 |
| 92.000 | | | | | | | 92.000 |
| ระดับดินเดิม (ระดับขุดลอก) | | | | | | | ระดับดินเดิม (ระดับขุดลอก) |
| | 1+875 | | 1+900 | | 1+925 | | 1+950 |
| | 95.695 (95.212) | | 95.715 (95.215) | | 95.720 (95.178) | | 95.965 (95.141) |

BM. ค่าระดับ 100.000 ฟันด้วยสีแดงที่ บนสะพาน คสล. (BM. จุดเริ่มต้น)

ระดับดินเดิม

ระดับขุดลอก

แบบรูปตัดตามยาวแสดงระดับ

ขุดลอกลำเหมืองกั้นงอ บ้านห้วยห้า หมู่ที่ 7 - บ้านสันตติเต่า หมู่ที่ 17 ความยาว 2,000 เมตร
บ้านห้วยห้า หมู่ที่ 7 - บ้านสันตติเต่า หมู่ที่ 17 ตำบลบ้านไธสง อำเภอบ้านไธสง จังหวัดลำพูน

โครงการ

ขุดลอกลำเหมืองกั้นงอ บ้านห้วยห้า หมู่ที่ 7 - บ้านสันตติเต่า หมู่ที่ 17 ความยาว 2,000 เมตร

สถานที่ตั้งโครงการ

บ้านห้วยห้า หมู่ที่ 7 - บ้านสันตติเต่า หมู่ที่ 17 ตำบลบ้านไธสง อำเภอบ้านไธสง จังหวัดลำพูน

แบบเลขที่ พ-04/2569

เขียนแบบ

(นายมนตรี วงแก้ว)
ผู้ช่วยนายช่างเขียนแบบ

สำรวจ/ออกแบบ

(นายราพงศ์ สุทชนะ)
นายช่างโยธาชำนาญงาน

ตรวจสอบ

(นายธีรภักดิ์ ใจเขียว)
ผู้อำนวยการกองช่าง

เห็นชอบ

สิบโท

(จิตรกร พิทองจา)
รองปลัดเทศบาล รักษาการแทน
ปลัดเทศบาลตำบลบ้านไธสง

เห็นชอบ

(นายเฉลิม วรรณภีระ)
รองนายกเทศมนตรีตำบลบ้านไธสง

อนุมัติ


ว่าที่ร้อยตรี

(ภักภูมิ เสียงอ่อน)
นายกเทศมนตรีตำบลบ้านไธสง

วัน/เดือน/ปี

แผ่นที่
33

จำนวนแบบ
59



เทศบาลตำบลบ้านไธสง

โครงการ

ขุดลอกลำเหมืองกันงอ บ้านห้วยห้า หมู่ที่ 7 - บ้านสันตติเต่า หมู่ที่ 17 ความยาว 2,000 เมตร

สถานที่ตั้งโครงการ

บ้านห้วยห้า หมู่ที่ 7 - บ้านสันตติเต่า หมู่ที่ 17 ตำบลบ้านไธสง อำเภอบ้านไธสง จังหวัดลำพูน

แบบเลขที่ พ-04/2569

เขียนแบบ

(นายนันทกร วงแก้ว)
ผู้ช่วยนายช่างเขียนแบบ

สำรวจ/ออกแบบ

(นายนราพงศ์ นงกษณะ)
นายช่างโยธาชำนาญงาน

ตรวจสอบ

(นายเจษฎ์กรชัย จายเขียว)
ผู้อำนวยการกองช่าง

เห็นชอบ

สืบโท

(จิตรกร พิทองจา)
รองปลัดเทศบาล รักษาการแทน
ปลัดเทศบาลตำบลบ้านไธสง

เห็นชอบ

(นายเฉลิม วรรณภีระ)
รองนายกเทศมนตรีตำบลบ้านไธสง

อนุมัติ

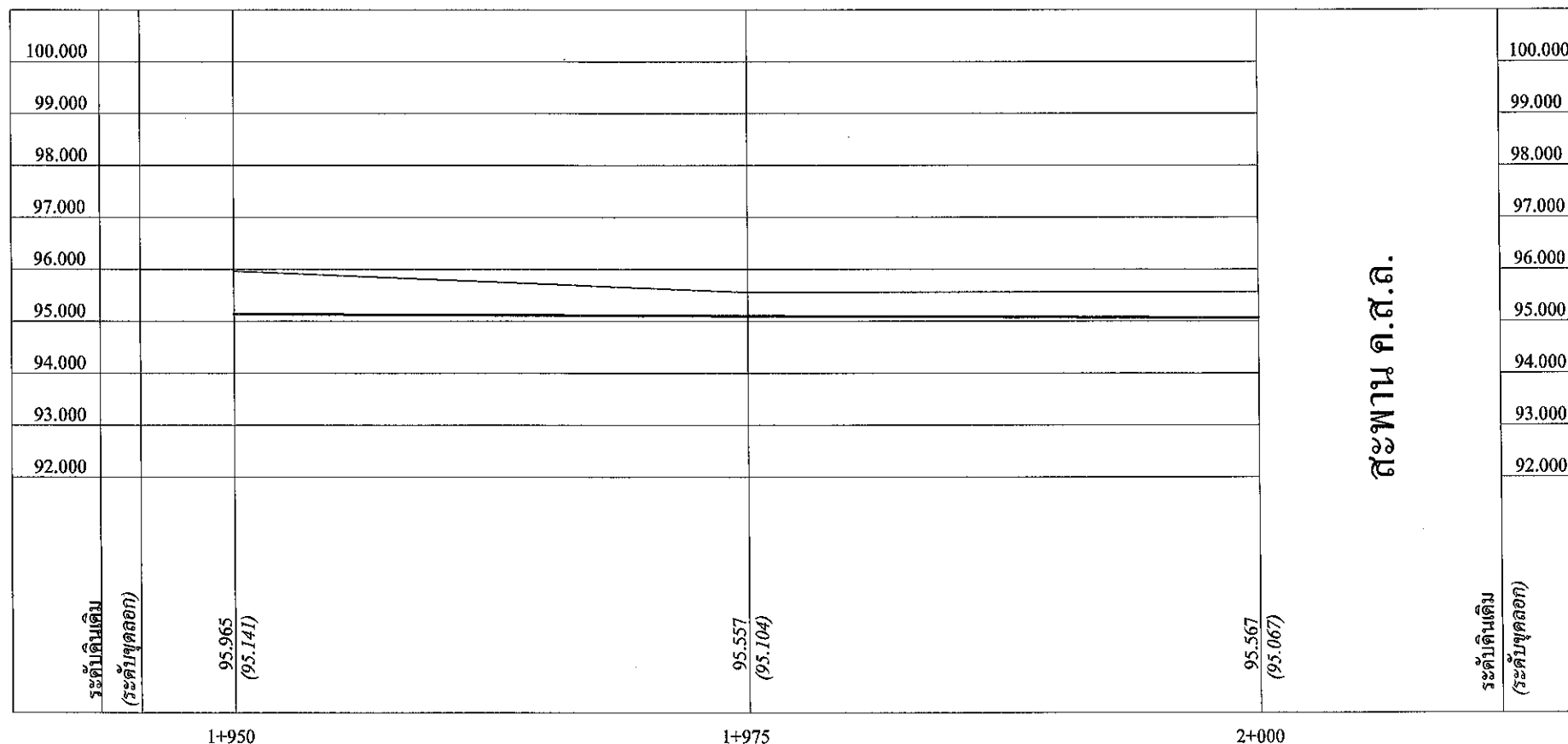
ว่าที่ร้อยตรี

(ภักฎมิ เสียงอ่อน)
นายกเทศมนตรีตำบลบ้านไธสง

วัน/เดือน/ปี

แผ่นที่
34

จำนวนแบบ
59



BM. ค่าระดับ 100.000 พ่นด้วยสีแดงที่ บนสะพาน คสล. (BM. จุดเริ่มต้น)

ระดับดินเดิม

ระดับขุดลอก

TBM. 6 ค่าระดับ 97.705 พ่นด้วยสีแดงที่ บนสะพาน คสล.

แบบรูปตัดตามยาวแสดงระดับ

ขุดลอกลำเหมืองกันงอ บ้านห้วยห้า หมู่ที่ 7 - บ้านสันตติเต่า หมู่ที่ 17 ความยาว 2,000 เมตร
บ้านห้วยห้า หมู่ที่ 7 - บ้านสันตติเต่า หมู่ที่ 17 ตำบลบ้านไธสง อำเภอบ้านไธสง จังหวัดลำพูน

แบบแสดงรูปตัดตามขวาง
ขุดลอกลำเหมืองกั้นจอ บ้านห้วยห้า หมู่ที่ 7 - บ้านสันตัมเต่า หมู่ที่ 17 ความยาว 2,000 เมตร
บ้านห้วยห้า หมู่ที่ 7 - บ้านสันตัมเต่า หมู่ที่ 17 ตำบลบ้านโฮ้ง อำเภอบ้านโฮ้ง จังหวัดลำพูน



เทศบาลตำบลบ้านโฮ้ง

โครงการ

ขุดลอกลำเหมืองกั้นจอ บ้านห้วยห้า หมู่ที่ 7 - บ้านสันตัมเต่า หมู่ที่ 17 ความยาว 2,000 เมตร

สถานที่ตั้งโครงการ

บ้านห้วยห้า หมู่ที่ 7 - บ้านสันตัมเต่า หมู่ที่ 17 ตำบลบ้านโฮ้ง อำเภอบ้านโฮ้ง จังหวัดลำพูน

แบบเลขที่ พ-04/2569

เขียนแบบ

(Signature)
(นายเนนทกร วงแก้ว)
ผู้ช่วยนายช่างเขียนแบบ

สำรวจ/ออกแบบ

(Signature)
(นายราฟงค์ สุทธานะ)
นายช่างโยธาชำนาญงาน

ตรวจสอบ

(Signature)
(นายจักรกฤษ จายเขียว)
ผู้อำนวยการกองช่าง

เห็นชอบ

(Signature)
ลิบ โท
(จิตรกร พิทองจา)
รองปลัดเทศบาล รักษาการารแทน
ปลัดเทศบาลตำบลบ้านโฮ้ง

เห็นชอบ

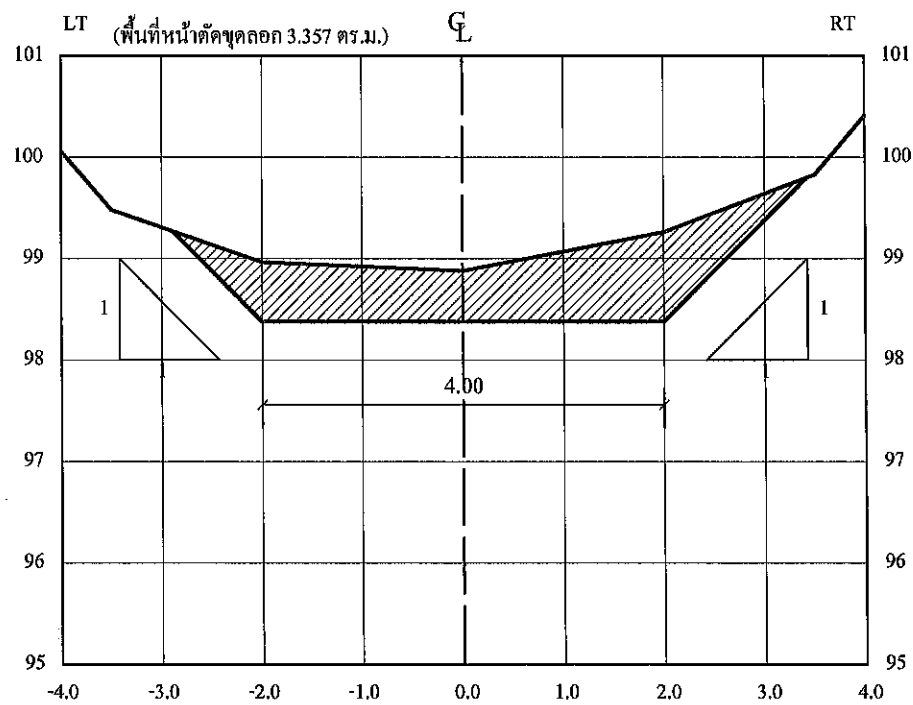
(Signature)
(นายเฉลิม วรรณภีระ)
รองนายกเทศมนตรีตำบลบ้านโฮ้ง

อนุมัติ

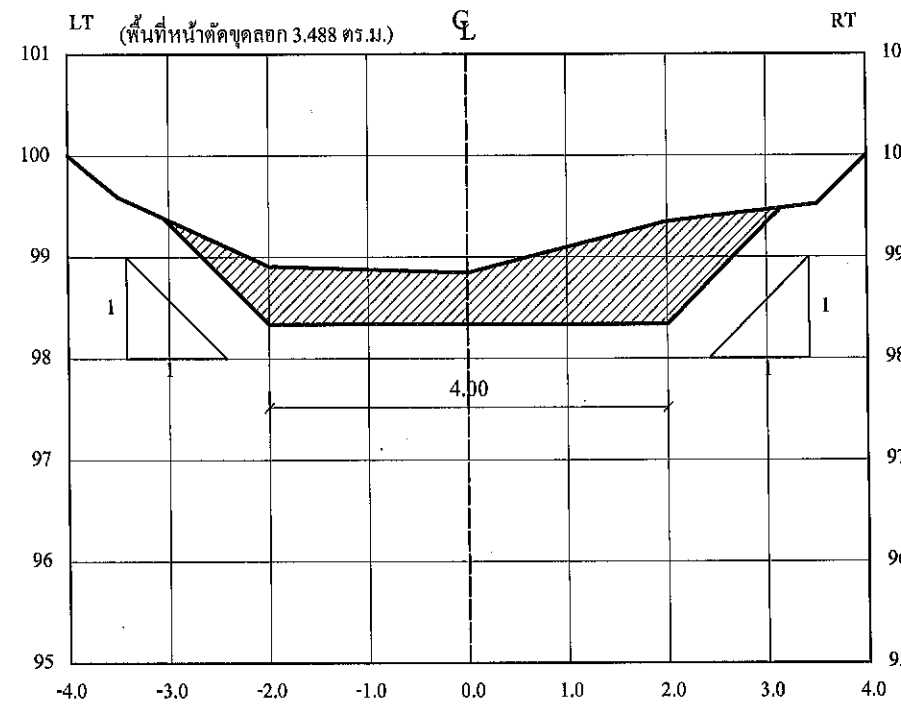
(Signature)
ว่าที่ร้อยตรี
(ภัคภูมิ เสียงอ่อน)
นายกเทศมนตรีตำบลบ้านโฮ้ง

วัน/เดือน/ปี

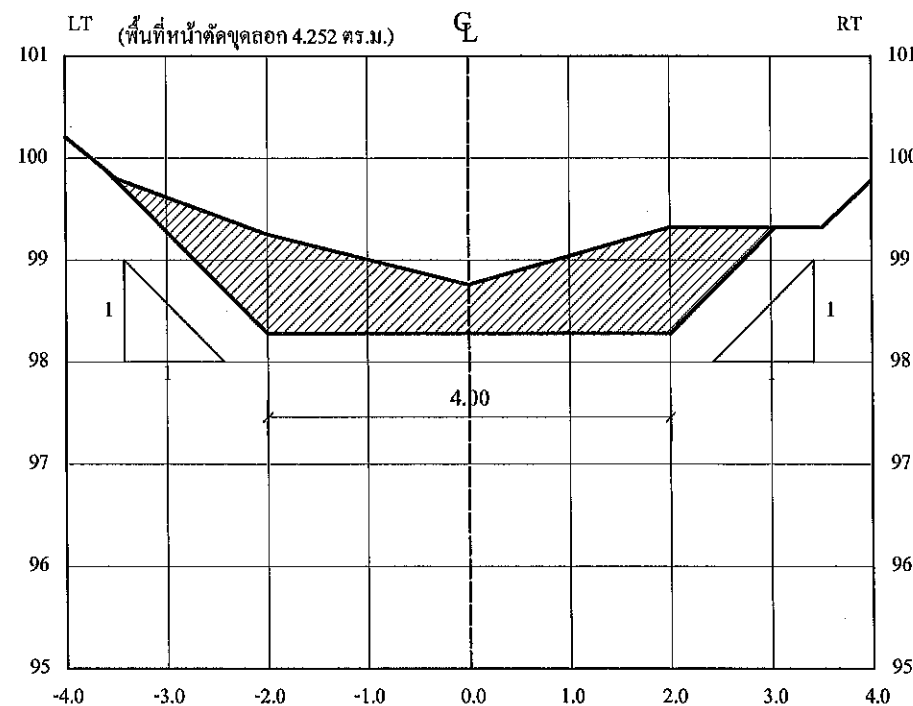
| | |
|---------|----------|
| แผ่นที่ | จำนวนแบบ |
| 35 | 59 |



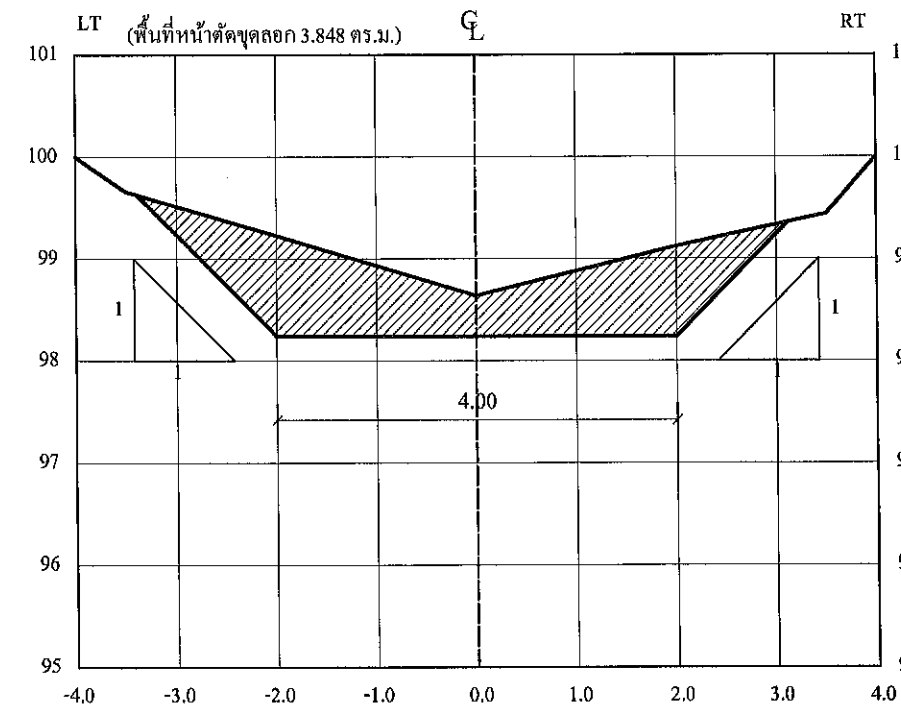
STA. 0+000



STA. 0+025



STA. 0+050



STA. 0+075

แบบแสดงรูปตัดตามขวาง
ขุดลอกลำเหมืองก้นงอ บ้านห้วยห้า หมู่ที่ 7 - บ้านสันตัมเต่า หมู่ที่ 17 ความยาว 2,000 เมตร
บ้านห้วยห้า หมู่ที่ 7 - บ้านสันตัมเต่า หมู่ที่ 17 ตำบลบ้านโฮ้ง อำเภอบ้านโฮ้ง จังหวัดลำพูน



เทศบาลตำบลบ้านโฮ้ง

โครงการ

ขุดลอกลำเหมืองก้นงอ บ้านห้วยห้า หมู่ที่ 7 - บ้านสันตัมเต่า หมู่ที่ 17 ความยาว 2,000 เมตร

สถานที่ตั้งโครงการ

บ้านห้วยห้า หมู่ที่ 7 - บ้านสันตัมเต่า หมู่ที่ 17 ตำบลบ้านโฮ้ง อำเภอบ้านโฮ้ง จังหวัดลำพูน

แบบเลขที่ พ-04/2569

เขียนแบบ

(Signature)
(นายพนนทกร วงแก้ว)
ผู้ช่วยนายช่างเขียนแบบ

สำรวจ/ออกแบบ

(Signature)
(นายบรรพต พงศ์ สุทธิชนะ)
นายช่างโยธาชำนาญงาน

ตรวจสอบ

(Signature)
(นายจักรกฤษณ์ ฉายเชียว)
ผู้อำนวยการกองช่าง

เห็นชอบ

ลิ้ม ไท *(Signature)*
(จิตรกร พิทองจา)
รองปลัดเทศบาล รักษาการแทน
ปลัดเทศบาลตำบลบ้านโฮ้ง

เห็นชอบ

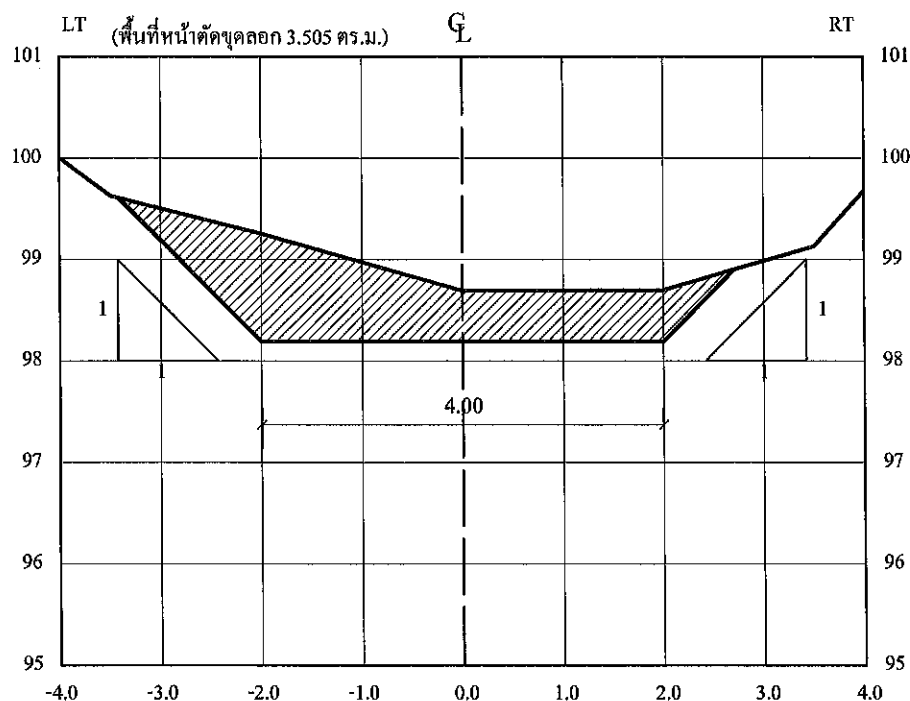
(Signature)
(นายเฉลิม วรรณภีระ)
รองนายกเทศมนตรีตำบลบ้านโฮ้ง

อนุมัติ

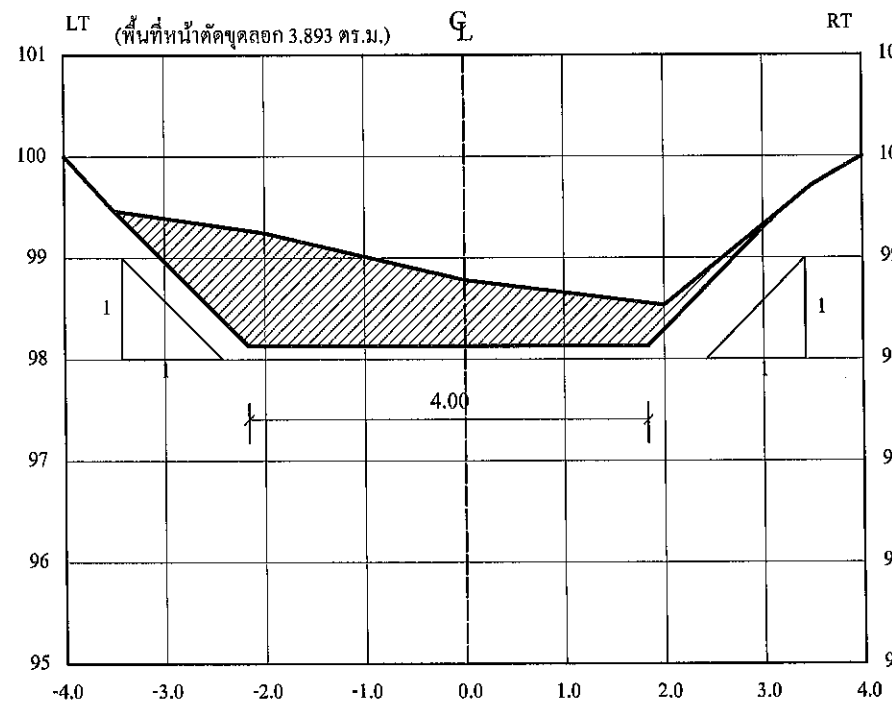
ว่าที่ร้อยตรี *(Signature)*
(ภักฎมิ เสียงอ่อน)
นายกเทศมนตรีตำบลบ้านโฮ้ง

วัน/เดือน/ปี

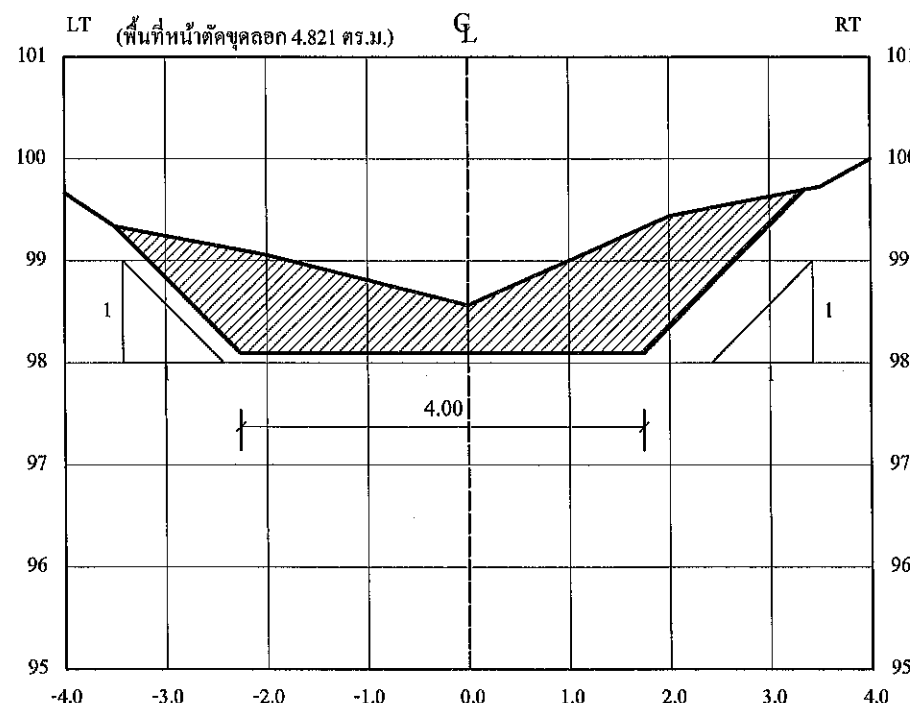
| | |
|---------|----------|
| แผ่นที่ | จำนวนแบบ |
| 36 | 59 |



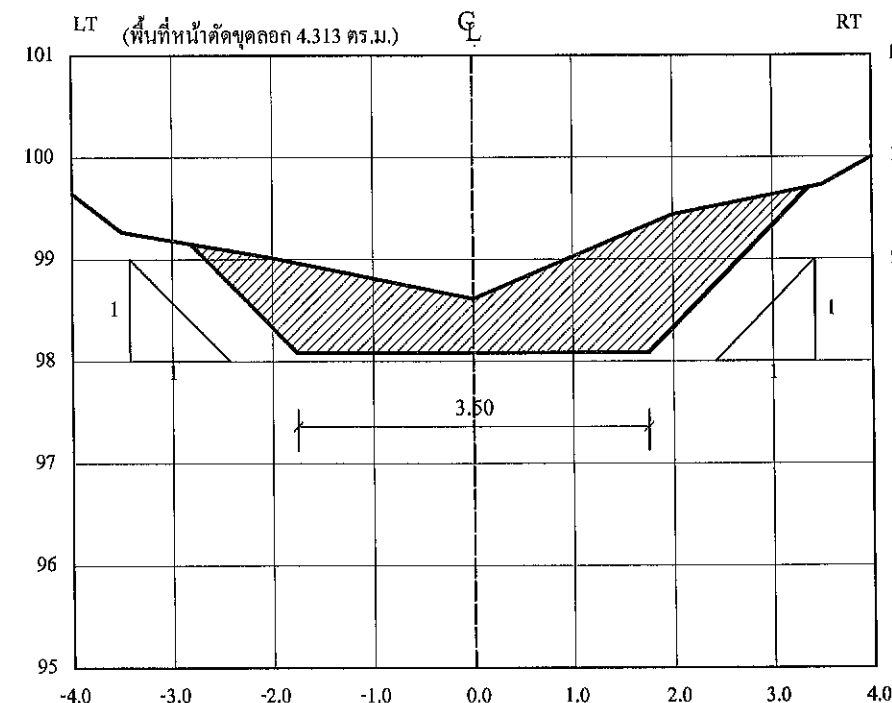
STA. 0+100



STA. 0+117




STA. 0+122

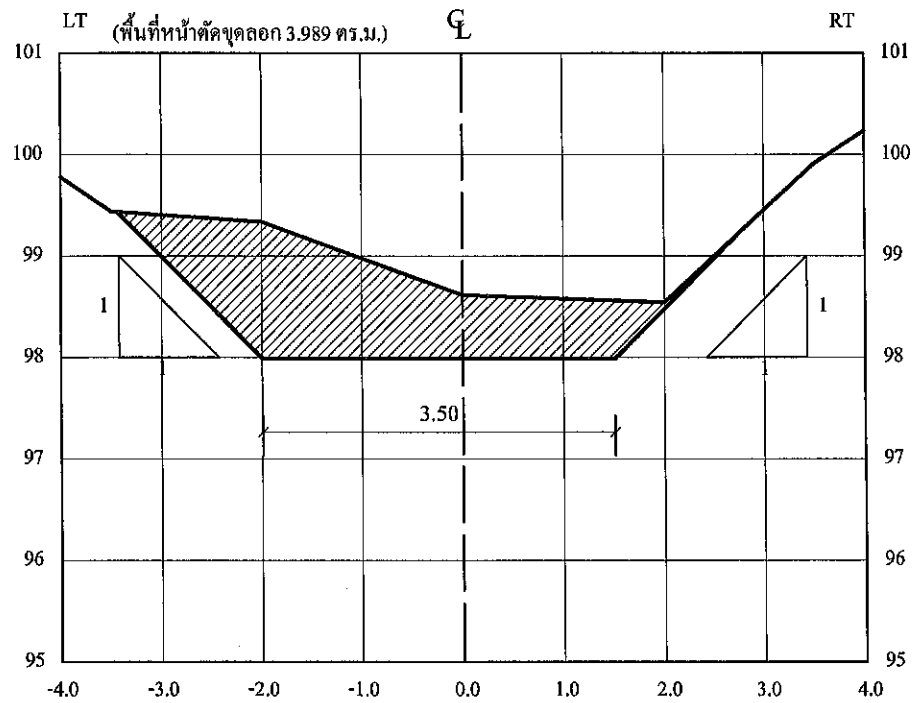


STA. 0+125

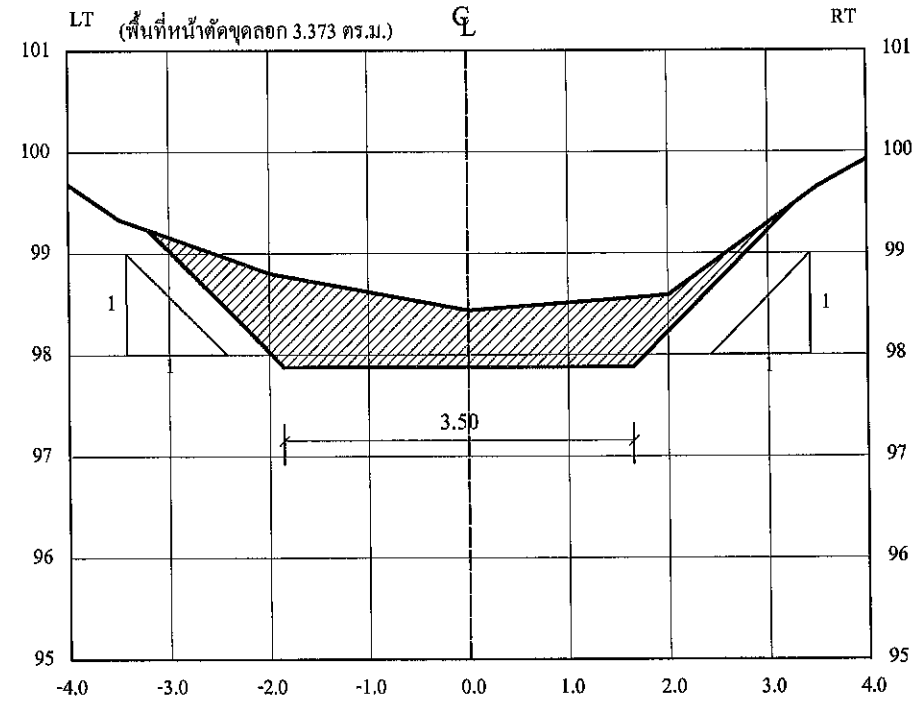
แบบแสดงรูปตัดตามขวาง
ขุดลอกลำเหมืองกั้นงอ บ้านห้วยห้า หมู่ที่ 7 - บ้านสันตบเต่า หมู่ที่ 17 ความยาว 2,000 เมตร
บ้านห้วยห้า หมู่ที่ 7 - บ้านสันตบเต่า หมู่ที่ 17 ตำบลบ้านโฮ้ง อำเภอบ้านโฮ้ง จังหวัดลำพูน



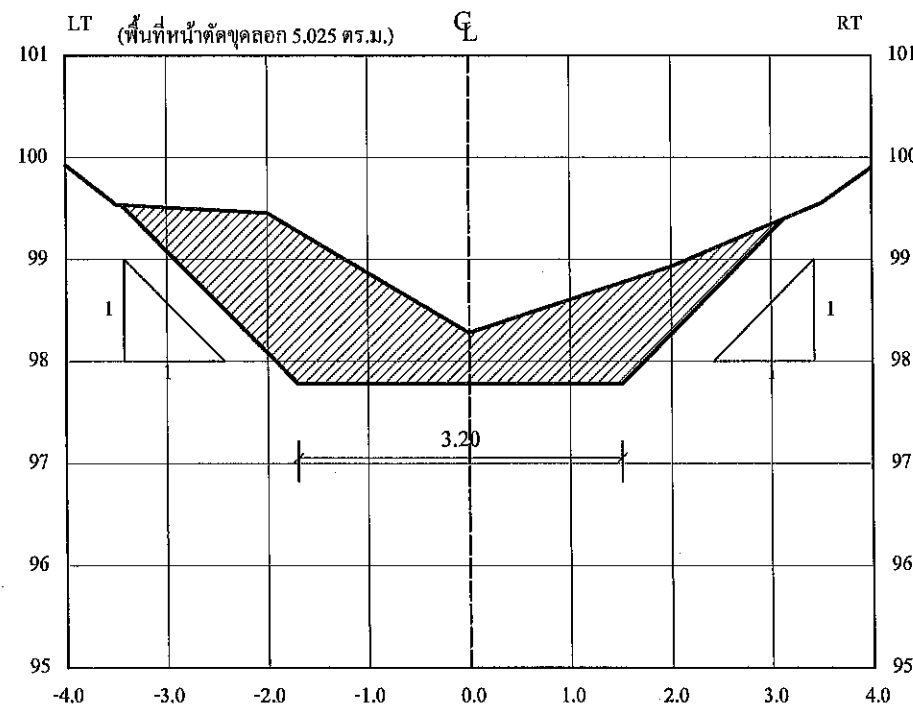
เทศบาลตำบลบ้านโฮ้ง



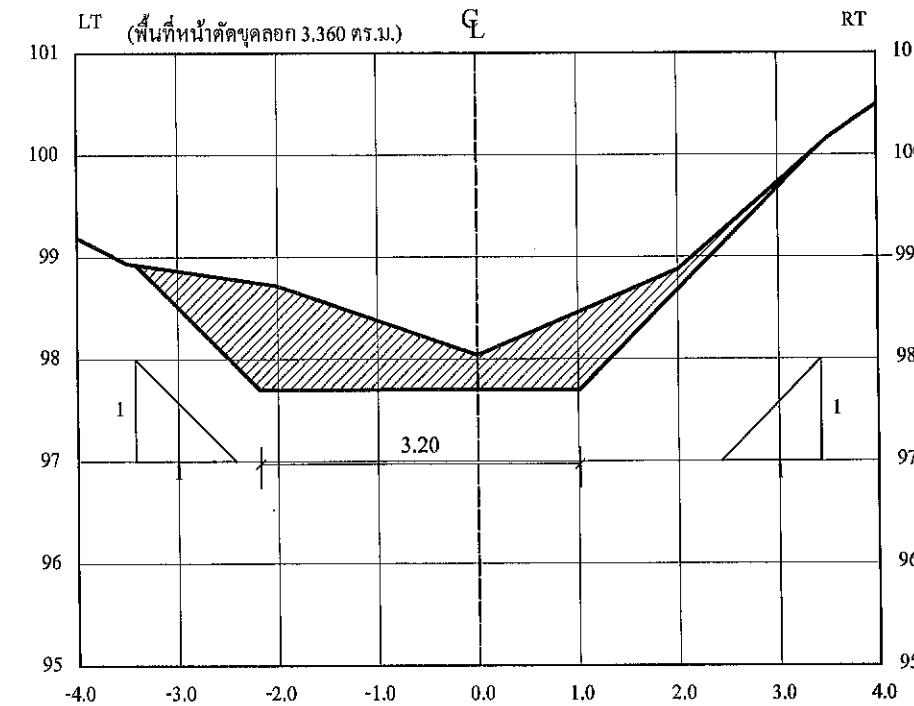
STA. 0+150



STA. 0+175



STA. 0+200



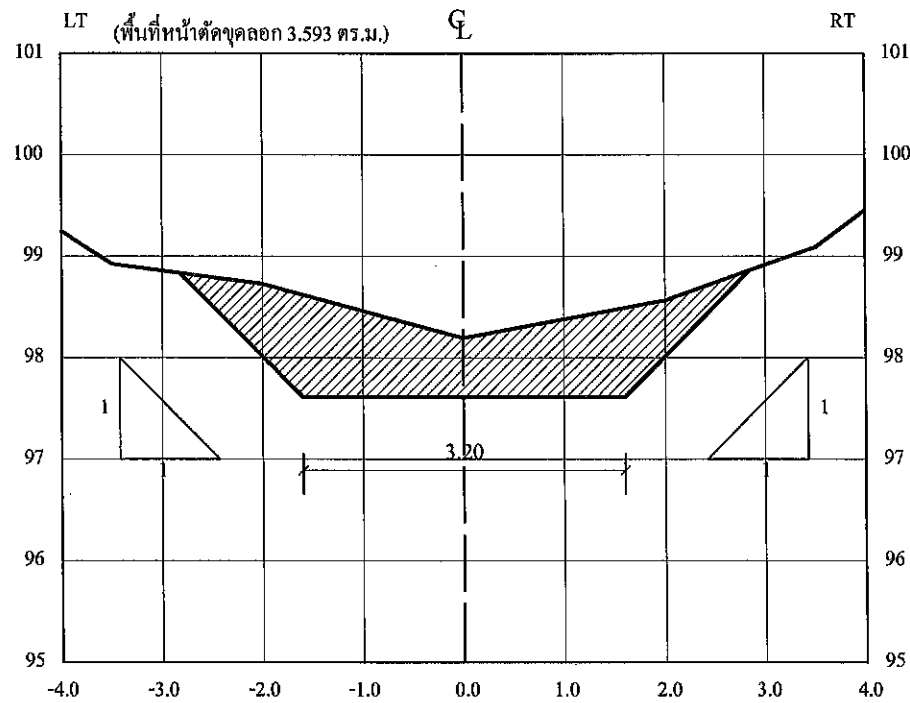
STA. 0+225

| | |
|--|----------|
| โครงการ | |
| ขุดลอกลำเหมืองกั้นงอ บ้านห้วยห้า หมู่ที่ 7 - บ้านสันตบเต่า หมู่ที่ 17 ความยาว 2,000 เมตร | |
| สถานที่ตั้งโครงการ | |
| บ้านห้วยห้า หมู่ที่ 7 - บ้านสันตบเต่า หมู่ที่ 17 ตำบลบ้านโฮ้ง อำเภอบ้านโฮ้ง จังหวัดลำพูน | |
| แบบเลขที่ พ-04/2569 | |
| เขียนแบบ | |
| (นายพนทกร วังแก้ว) ผู้ช่วยนายช่างเขียนแบบ | |
| สำรวจ/ออกแบบ | |
| (นายบรรพต สุทธนะ) นายช่างโยธาชำนาญงาน | |
| ตรวจสอบ | |
| (นายสงรักษ์ จายเสียว) ผู้อำนวยการกองช่าง | |
| เห็นชอบ | |
| (จิตรกร พิทองจา) รองปลัดเทศบาล รักษาการแทน ปลัดเทศบาลตำบลบ้านโฮ้ง | |
| เห็นชอบ | |
| (นายเฉลิม วรรณภีระ) รองนายกเทศมนตรีตำบลบ้านโฮ้ง | |
| อนุมัติ | |
| (ภักฎมิ เสียงอ่อน) นายกเทศมนตรีตำบลบ้านโฮ้ง | |
| วัน/เดือน/ปี | |
| แผ่นที่ | จำนวนแบบ |
| 37 | 59 |

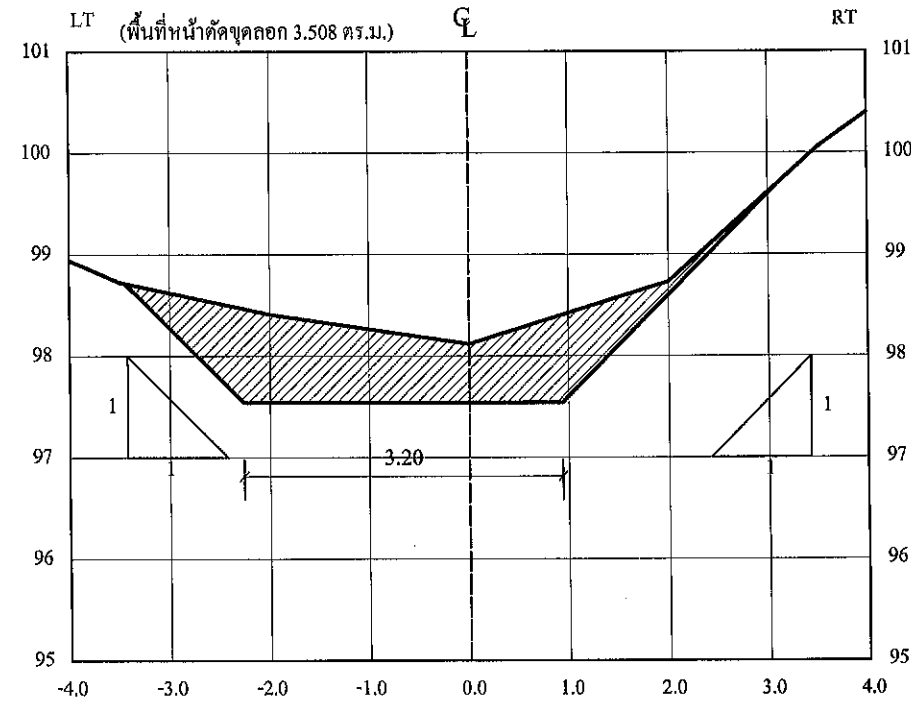
แบบแสดงรูปตัดตามขวาง
ขุดลอกลำเหมืองก้นงอ บ้านห้วยห้า หมู่ที่ 7 - บ้านสันตัมเต่า หมู่ที่ 17 ความยาว 2,000 เมตร
บ้านห้วยห้า หมู่ที่ 7 - บ้านสันตัมเต่า หมู่ที่ 17 ตำบลบ้านโฮ้ง อำเภอบ้านโฮ้ง จังหวัดลำพูน



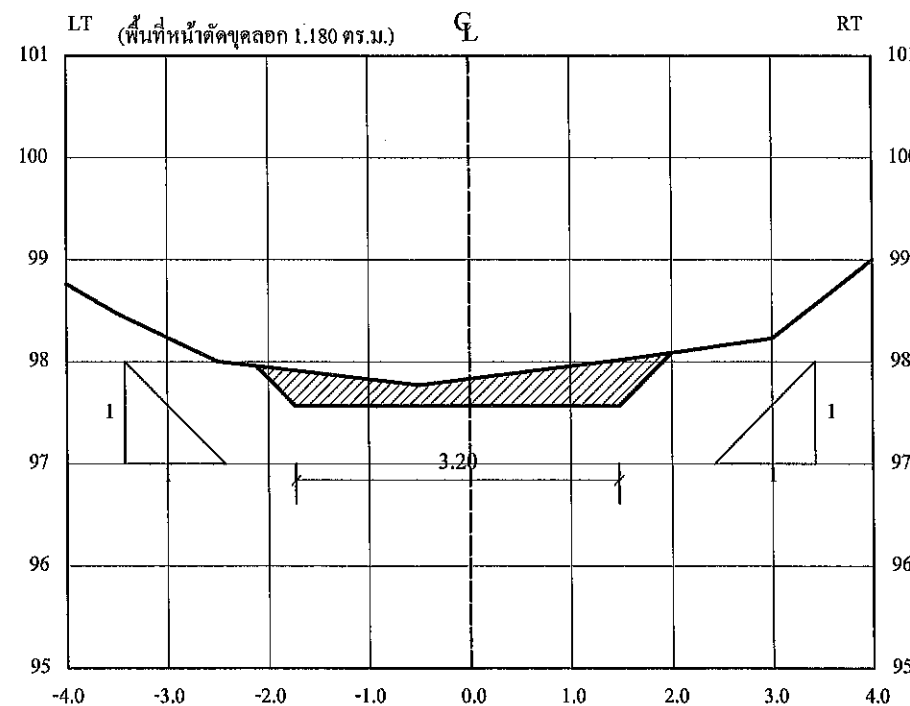
เทศบาลตำบลบ้านโฮ้ง



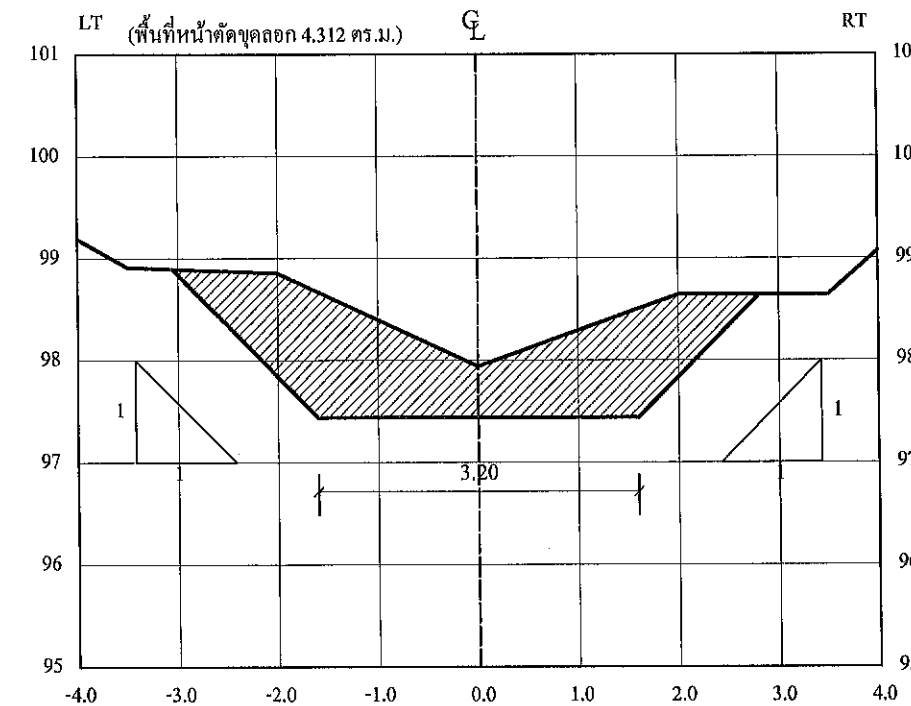
STA. 0+250



STA. 0+272



STA. 0+281



STA. 0+300

โครงการ

ขุดลอกลำเหมืองก้นงอ บ้านห้วยห้า หมู่ที่ 7 - บ้านสันตัมเต่า หมู่ที่ 17 ความยาว 2,000 เมตร

สถานที่ตั้งโครงการ

บ้านห้วยห้า หมู่ที่ 7 - บ้านสันตัมเต่า หมู่ที่ 17 ตำบลบ้านโฮ้ง อำเภอบ้านโฮ้ง จังหวัดลำพูน

แบบเลขที่ พ-04/2569

เขียนแบบ
 (นายพนทกร วังแก้ว)
 ผู้ช่วยนายช่างเขียนแบบ

สำรวจ/ออกแบบ
 (นางสมรพวง ศุภทรนะ)
 นายช่างโยธาชำนาญงาน

ตรวจสอบ
 (นายจักรพันธ์ ขายเขียว)
 ผู้อำนวยการกองช่าง

เห็นชอบ
 สิบโท
 (จิตรกร พิทองจา)
 รองปลัดเทศบาล รักษาการแทน ปลัดเทศบาลตำบลบ้านโฮ้ง


เห็นชอบ
 (นายเฉลิม วรรณภริระ)
 รองนายกเทศมนตรีตำบลบ้านโฮ้ง

อนุมัติ
 ว่าที่ร้อยตรี
 (ภิกขุณี เสียงอ่อน)
 นายกเทศมนตรีตำบลบ้านโฮ้ง

วัน/เดือน/ปี

| | |
|---------|----------|
| แผ่นที่ | จำนวนแบบ |
| 38 | 59 |

แบบแสดงรูปตัดตามขวาง
ขุดลอกลำเหมืองกั้นจอ บ้านห้วยห้า หมู่ที่ 7 - บ้านสันตัมเต่า หมู่ที่ 17 ความยาว 2,000 เมตร
บ้านห้วยห้า หมู่ที่ 7 - บ้านสันตัมเต่า หมู่ที่ 17 ตำบลบ้านโฮ้ง อำเภอบ้านโฮ้ง จังหวัดลำพูน



เทศบาลตำบลบ้านโฮ้ง

โครงการ

ขุดลอกลำเหมืองกั้นจอ บ้านห้วยห้า หมู่ที่ 7 - บ้านสันตัมเต่า หมู่ที่ 17 ความยาว 2,000 เมตร

สถานที่ตั้งโครงการ

บ้านห้วยห้า หมู่ที่ 7 - บ้านสันตัมเต่า หมู่ที่ 17 ตำบลบ้านโฮ้ง อำเภอบ้านโฮ้ง จังหวัดลำพูน

แบบเลขที่ พ-04/2569

เขียนแบบ

(Signature)
(นายพนทกร ว่างแก้ว)
ผู้ช่วยนายช่างเขียนแบบ

สำรวจ/ออกแบบ

(Signature)
(นายพนทกร พงศ์ สุทธิชนะ)
นายช่างโยธาชำนาญงาน

ตรวจสอบ

(Signature)
(นายจักรกริช จายเขียว)
ผู้อำนวยการกองช่าง

เห็นชอบ

(Signature)
(จิตรกร พิทองจา)
รองปลัดเทศบาล รักษาการแทน
ปลัดเทศบาลตำบลบ้านโฮ้ง

เห็นชอบ

(Signature)
(นายเฉลิม วรรณภีระ)
รองนายกเทศมนตรีตำบลบ้านโฮ้ง

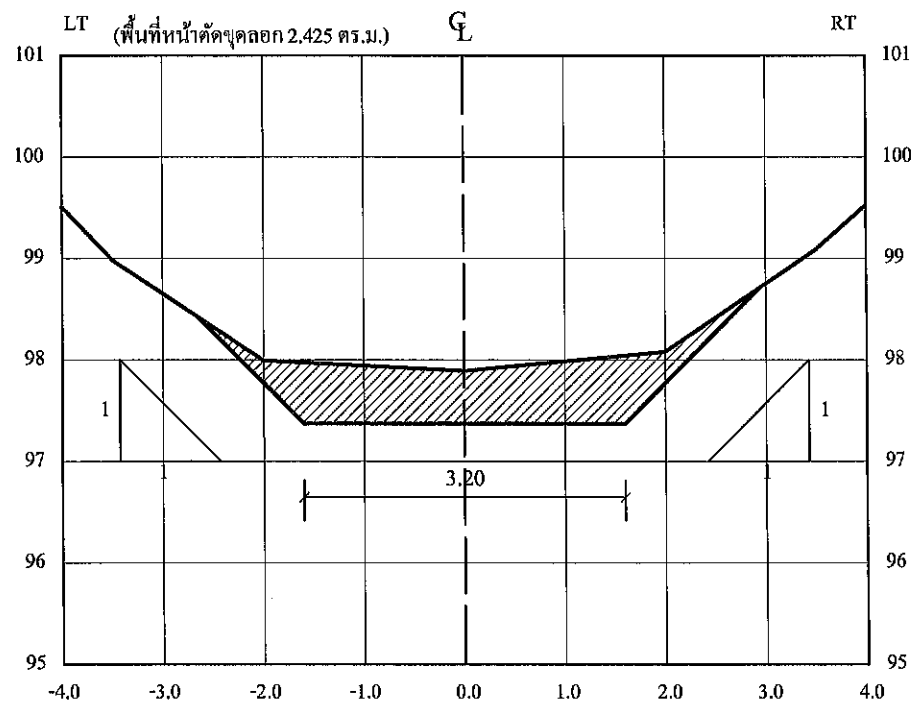
อนุมัติ

(Signature)
ว่าที่ร้อยตรี
(ภักฎมิ เสียงอ่อน)
นายกเทศมนตรีตำบลบ้านโฮ้ง

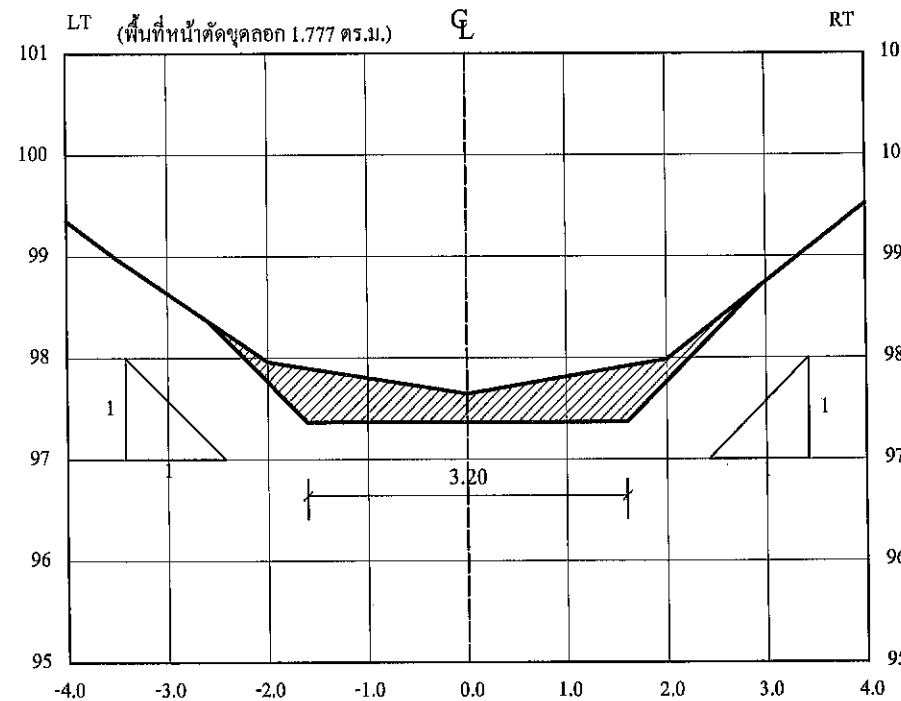
วัน/เดือน/ปี

แผ่นที่
39

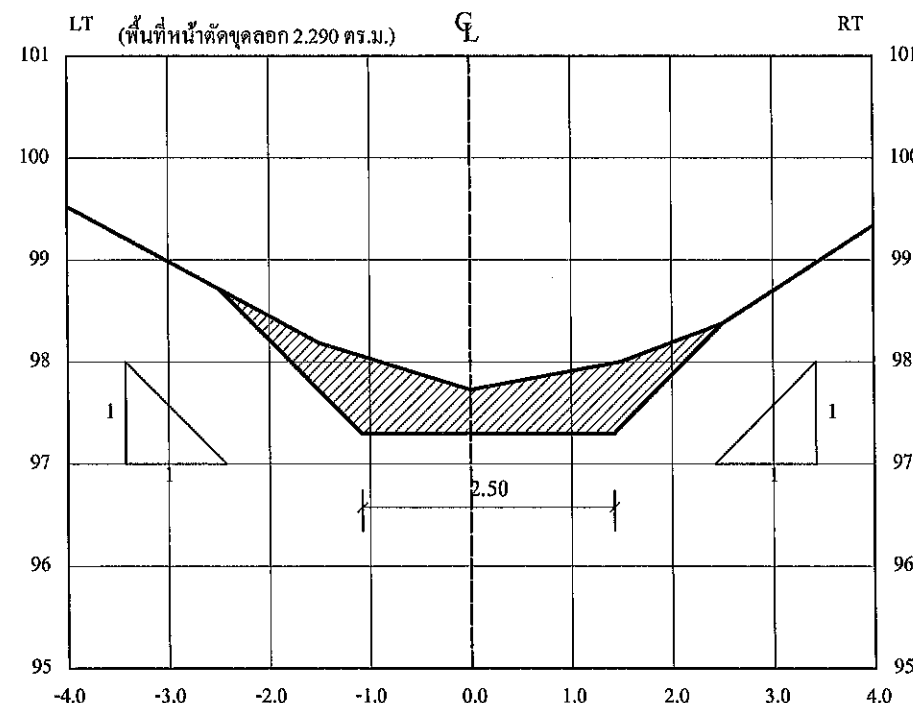
จำนวนแบบ
59



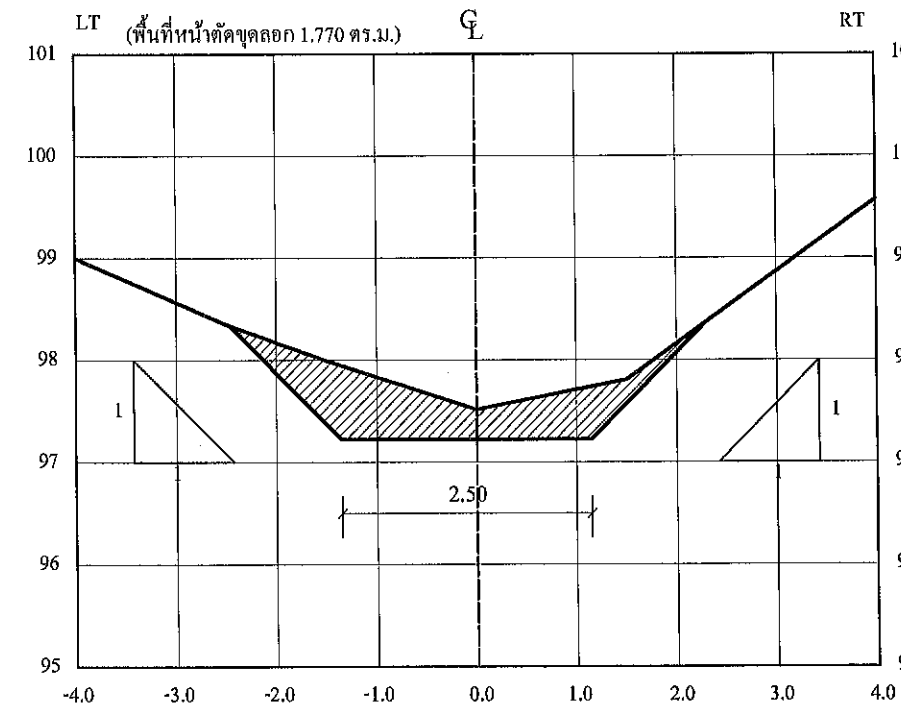
STA. 0+324



STA. 0+326.50




STA. 0+350



STA. 0+375

แบบแสดงรูปตัดตามขวาง
ขุดลอกลำเหมืองกั้นจอ บ้านห้วยห้า หมู่ที่ 7 - บ้านสันตัมเต่า หมู่ที่ 17 ความยาว 2,000 เมตร
บ้านห้วยห้า หมู่ที่ 7 - บ้านสันตัมเต่า หมู่ที่ 17 ตำบลบ้านโฮ้ง อำเภอบ้านโฮ้ง จังหวัดลำพูน



เทศบาลตำบลบ้านโฮ้ง

โครงการ

ขุดลอกลำเหมืองกั้นจอ บ้านห้วยห้า หมู่ที่ 7 - บ้านสันตัมเต่า หมู่ที่ 17 ความยาว 2,000 เมตร

สถานที่ตั้งโครงการ

บ้านห้วยห้า หมู่ที่ 7 - บ้านสันตัมเต่า หมู่ที่ 17 ตำบลบ้านโฮ้ง อำเภอบ้านโฮ้ง จังหวัดลำพูน

แบบเลขที่ พ-04/2569

เขียนแบบ

(Signature)
(นายพนนทกร วิ่งแก้ว)
ผู้ช่วยนายช่างเขียนแบบ

สำรวจ/ออกแบบ

(Signature)
(นายนราพงศ์ สุทธนะ)
นายช่างโยธาชำนาญงาน

ตรวจสอบ

(Signature)
(นายธีรวิทย์ อายเขียว)
ผู้อำนวยการกองช่าง

เห็นชอบ
สิบโท

(Signature)
(จิตรกร พิทองษา)
รองปลัดเทศบาล รักษาการแทน
ปลัดเทศบาลตำบลบ้านโฮ้ง

เห็นชอบ

(Signature)
(นายเฉลิม วรรณภีระ)
รองนายกเทศมนตรีตำบลบ้านโฮ้ง

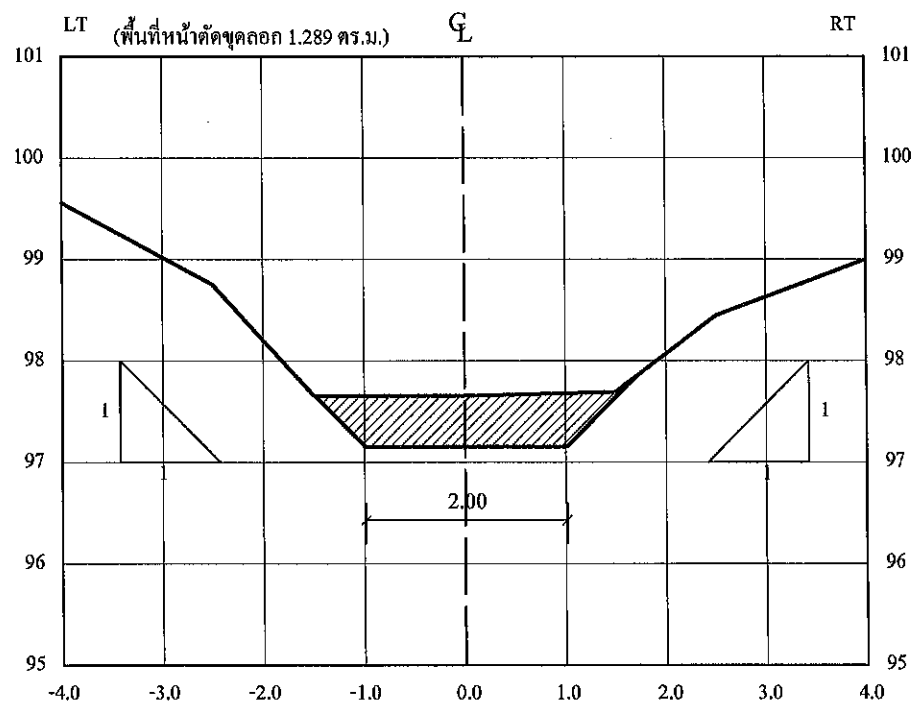
อนุมัติ

ว่าที่ร้อยตรี *(Signature)*
(ภักฎมิ เสียงอ่อน)
นายกเทศมนตรีตำบลบ้านโฮ้ง

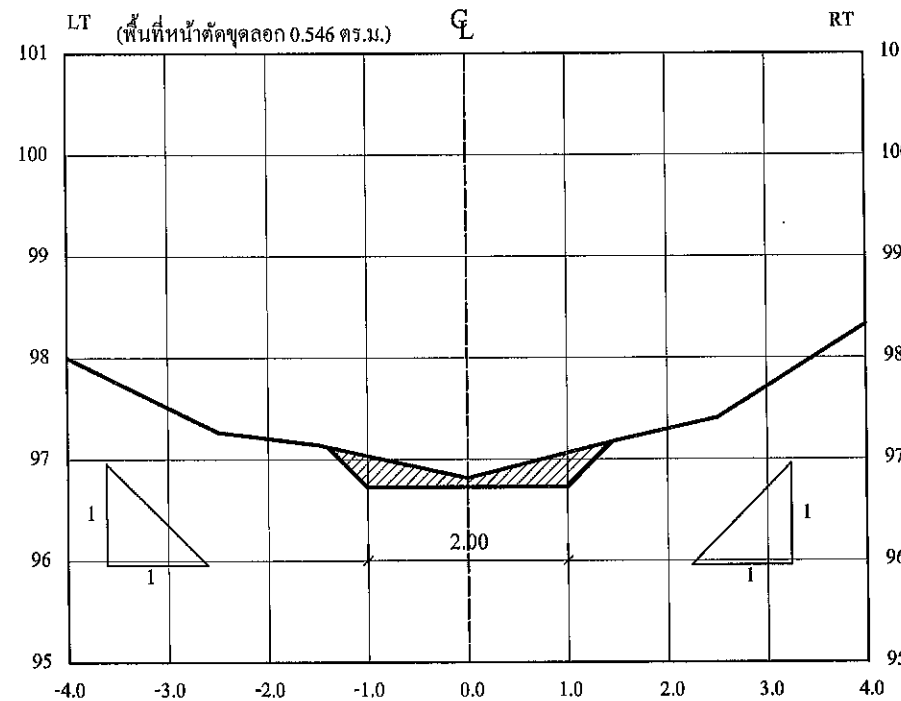
วัน/เดือน/ปี

แผ่นที่
40

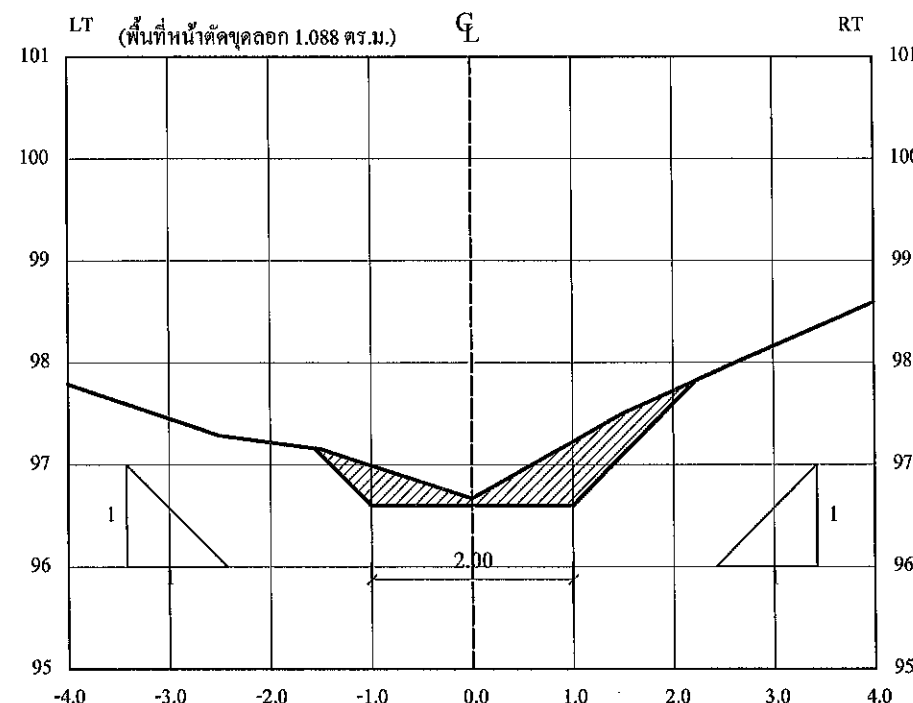
จำนวนแบบ
59



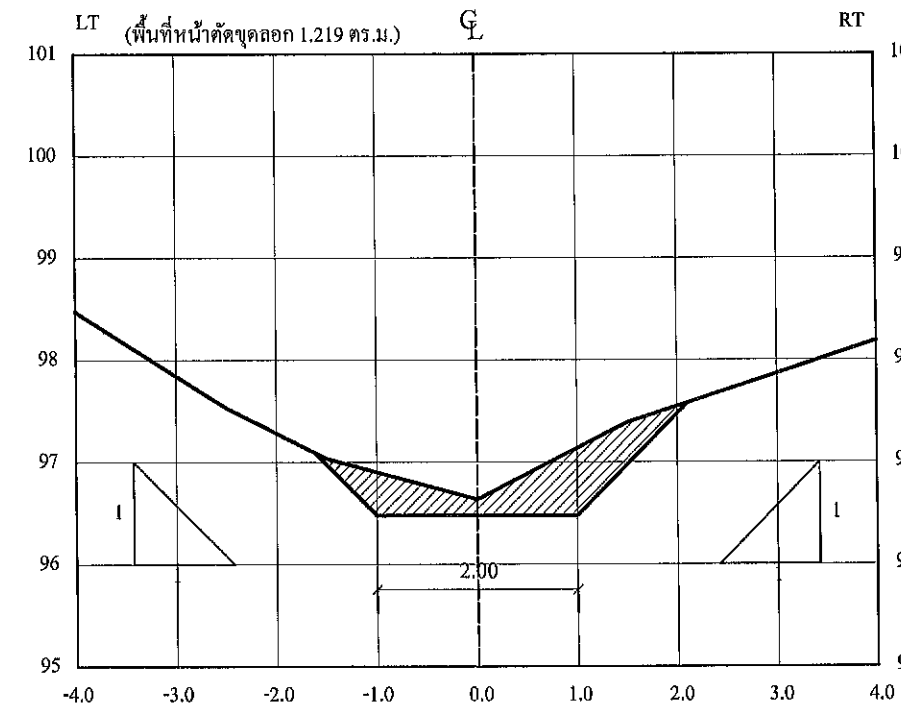
STA. 0+400



STA. 0+425



STA. 0+450



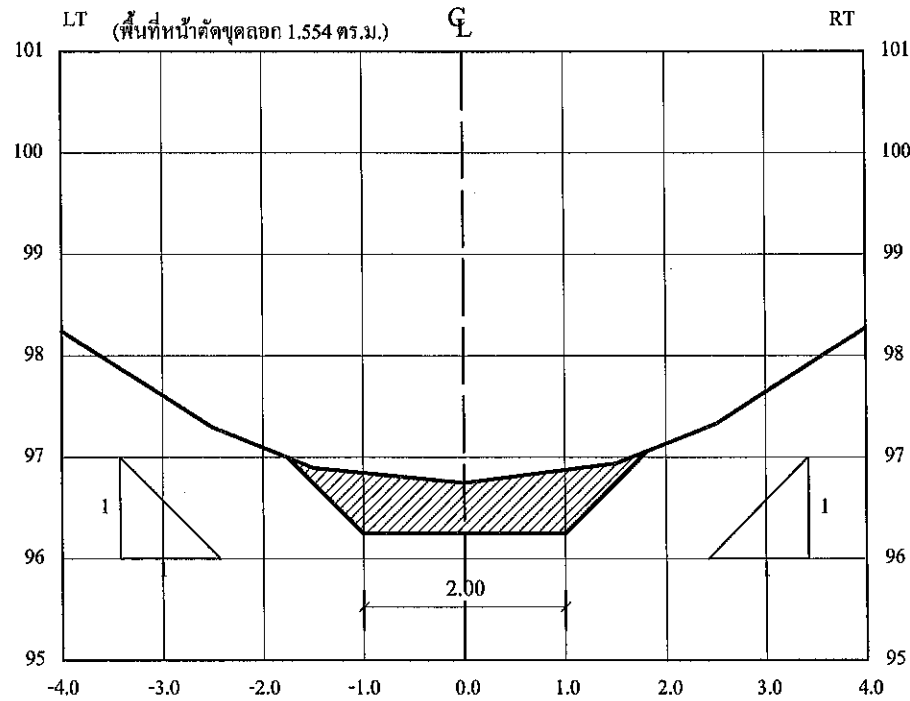
STA. 0+475

แบบแสดงรูปตัดตามขวาง

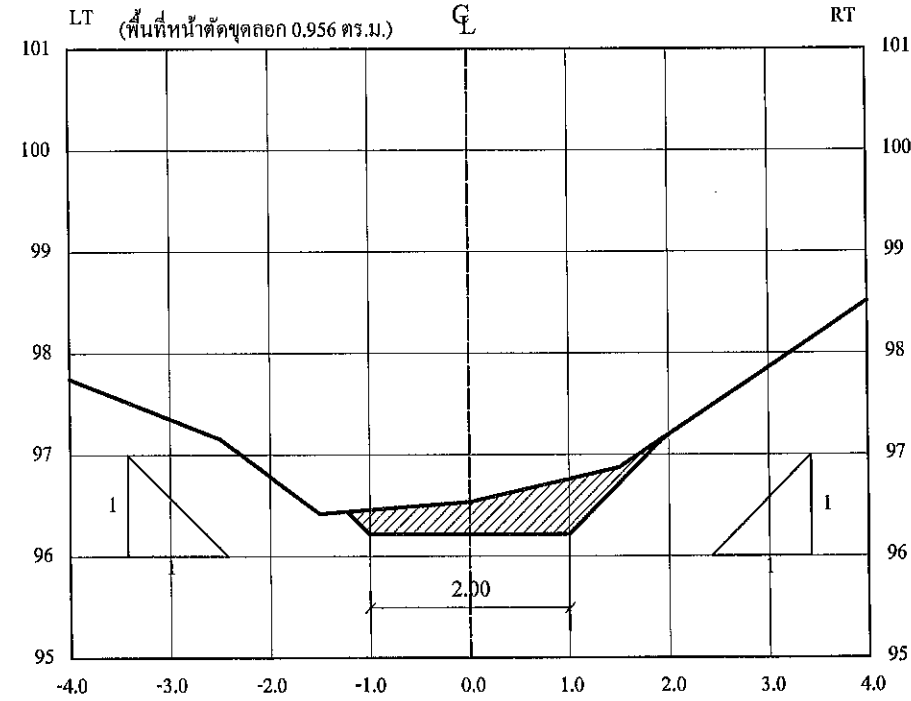
ขุดลอกลำเหมืองกั้นงอ บ้านห้วยห้า หมู่ที่ 7 - บ้านสันตัมเต่า หมู่ที่ 17 ความยาว 2,000 เมตร
บ้านห้วยห้า หมู่ที่ 7 - บ้านสันตัมเต่า หมู่ที่ 17 ตำบลบ้านโฮ้ง อำเภอบ้านโฮ้ง จังหวัดลำพูน



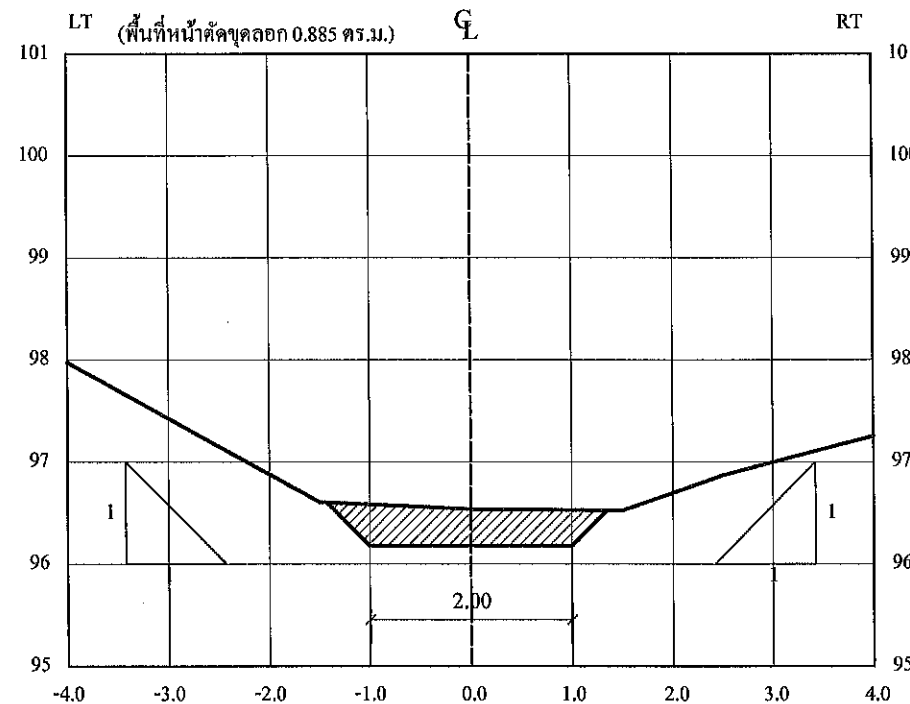
เทศบาลตำบลบ้านโฮ้ง



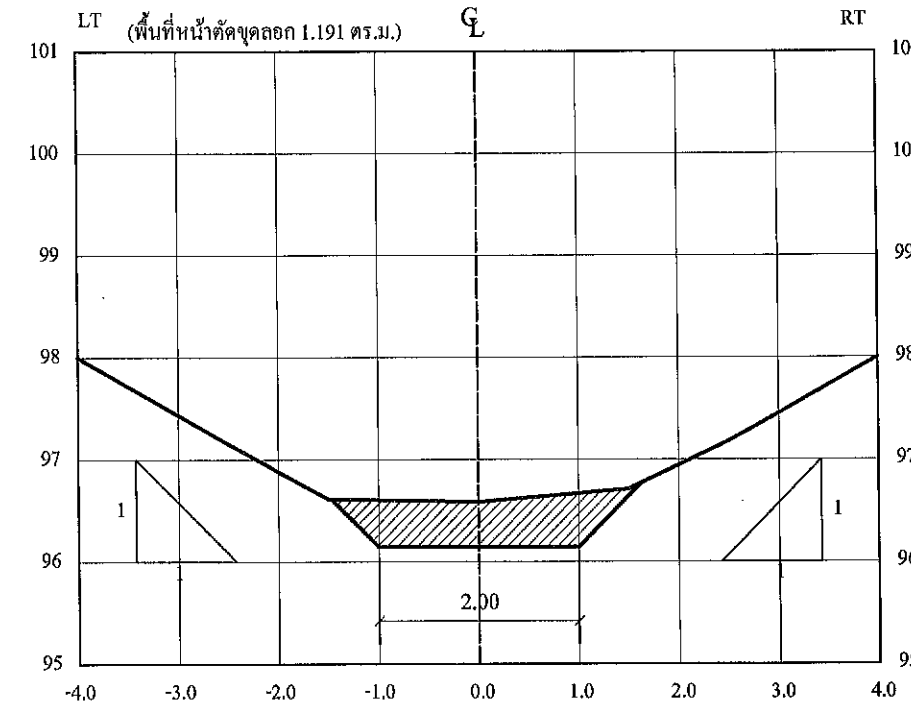
STA. 0+500



STA. 0+525



STA. 0+550



STA. 0+575

โครงการ

ขุดลอกลำเหมืองกั้นงอ บ้านห้วยห้า หมู่ที่ 7 - บ้านสันตัมเต่า หมู่ที่ 17 ความยาว 2,000 เมตร

สถานที่ตั้งโครงการ

บ้านห้วยห้า หมู่ที่ 7 - บ้านสันตัมเต่า หมู่ที่ 17 ตำบลบ้านโฮ้ง อำเภอบ้านโฮ้ง จังหวัดลำพูน

แบบเลขที่ พ-04/2569

เขียนแบบ

[Signature]
(นายเนนทกร วังแก้ว)
ผู้ช่วยนายช่างเขียนแบบ

สำรวจ/ออกแบบ

[Signature]
(นายบรรพต สุทธิชนะ)
นายช่างโยธาชำนาญงาน

ตรวจสอบ

[Signature]
(นายจรัญชัย ฉายเขียว)
ผู้อำนวยการกองช่าง

เห็นชอบ

[Signature]
(จิตรกร พิทองจา)
รองปลัดเทศบาล รักษาการแทน
ปลัดเทศบาลตำบลบ้านโฮ้ง

เห็นชอบ

[Signature]
(นายเฉลิม วรรณภริระ)
รองนายกเทศมนตรีตำบลบ้านโฮ้ง

อนุมัติ

[Signature]
(ภักภูมิ เสียงอ่อน)
นายกเทศมนตรีตำบลบ้านโฮ้ง

วัน/เดือน/ปี

แผ่นที่
41

จำนวนแบบ
59

แบบแสดงรูปตัดตามขวาง
ขุดลอกลำเหมืองกั้นงอ บ้านห้วยห้า หมู่ที่ 7 - บ้านสันตัมเต่า หมู่ที่ 17 ความยาว 2,000 เมตร
บ้านห้วยห้า หมู่ที่ 7 - บ้านสันตัมเต่า หมู่ที่ 17 ตำบลบ้านโฮ้ง อำเภอบ้านโฮ้ง จังหวัดลำพูน



เทศบาลตำบลบ้านโฮ้ง

โครงการ

ขุดลอกลำเหมืองกั้นงอ บ้านห้วยห้า หมู่ที่ 7 - บ้านสันตัมเต่า หมู่ที่ 17 ความยาว 2,000 เมตร

สถานที่ตั้งโครงการ

บ้านห้วยห้า หมู่ที่ 7 - บ้านสันตัมเต่า หมู่ที่ 17 ตำบลบ้านโฮ้ง อำเภอบ้านโฮ้ง จังหวัดลำพูน

แบบเลขที่ พ-04/2569

เขียนแบบ

(Signature)
 (นายพนนทกร วังแก้ว)
 ผู้ช่วยนายช่างเขียนแบบ

สำรวจ/ออกแบบ

(Signature)
 (นายพนรพงศ์ สุทธรณะ)
 นายช่างโยธาชำนาญงาน

ตรวจสอบ

(Signature)
 (นายจักรกฤษ งามเขียว)
 ผู้อำนวยการกองช่าง

เห็นชอบ

สิบโท *(Signature)*
 (จิตรกร พิทองจา)
 รองปลัดเทศบาล รักษาการแทน
 ปลัดเทศบาลตำบลบ้านโฮ้ง

เห็นชอบ

(Signature)
 (นายเฉลิม วรรณภิระ)
 รองนายกเทศมนตรีตำบลบ้านโฮ้ง

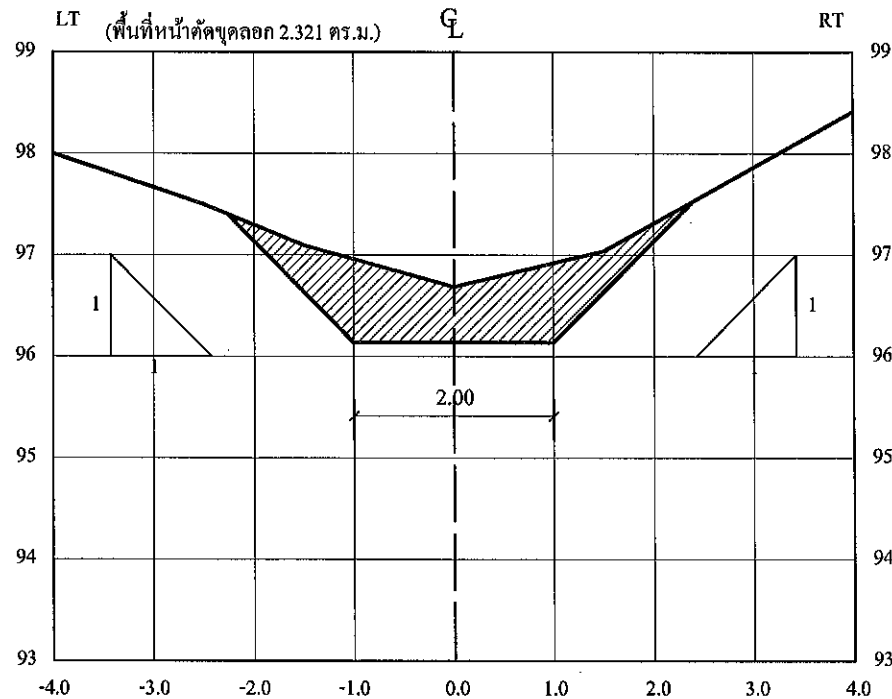
อนุมัติ

ว่าที่ร้อยตรี *(Signature)*
 (ภักฎมิ เสียงอ่อน)
 นายกเทศมนตรีตำบลบ้านโฮ้ง

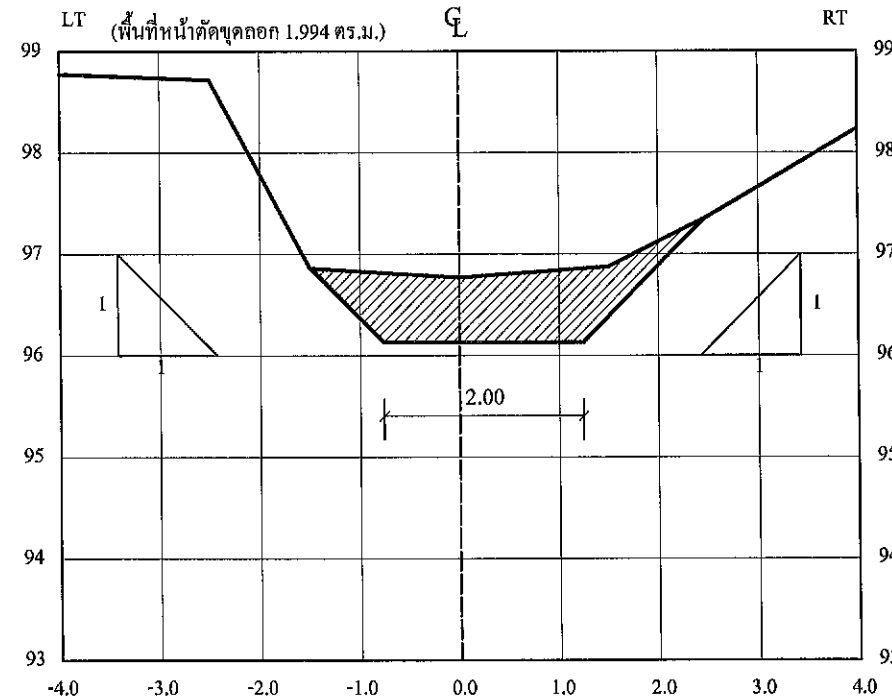
วันเดือนปี

แผ่นที่
42

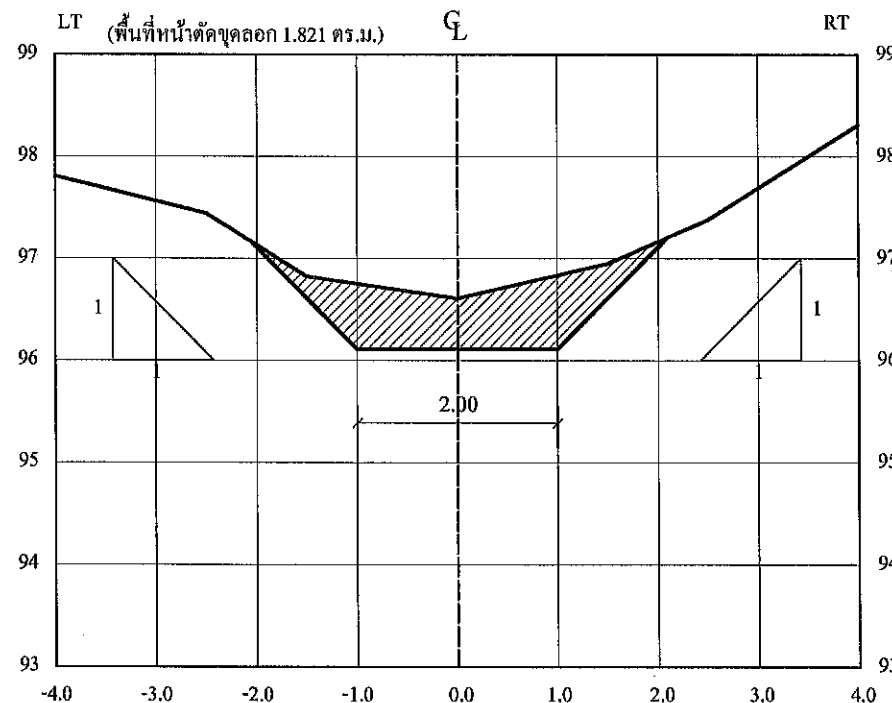
จำนวนแบบ
59



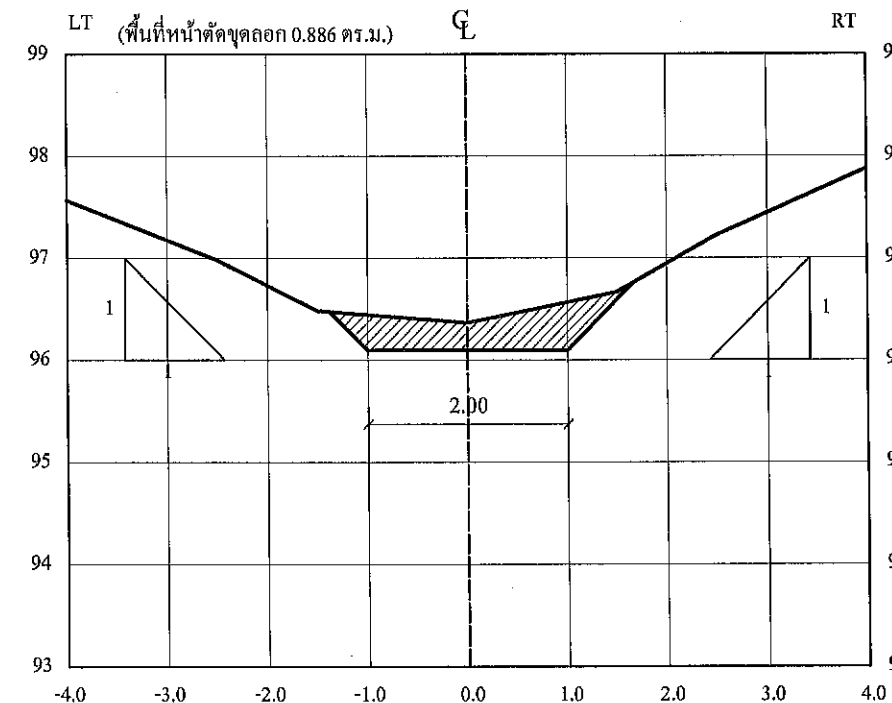
STA. 0+582.50



STA. 0+588.90



STA. 0+600



STA. 0+625

แบบแสดงรูปตัดตามขวาง

ขุดลอกลำเหมืองกั้นงอ บ้านห้วยห้า หมู่ที่ 7 - บ้านสันตบเต่า หมู่ที่ 17 ความยาว 2,000 เมตร
บ้านห้วยห้า หมู่ที่ 7 - บ้านสันตบเต่า หมู่ที่ 17 ตำบลบ้านโฮ้ง อำเภอบ้านโฮ้ง จังหวัดลำพูน



เทศบาลตำบลบ้านโฮ้ง

โครงการ

ขุดลอกลำเหมืองกั้นงอ บ้านห้วยห้า หมู่ที่ 7 - บ้านสันตบเต่า หมู่ที่ 17 ความยาว 2,000 เมตร

สถานที่ตั้งโครงการ

บ้านห้วยห้า หมู่ที่ 7 - บ้านสันตบเต่า หมู่ที่ 17 ตำบลบ้านโฮ้ง อำเภอบ้านโฮ้ง จังหวัดลำพูน

แบบเลขที่ พ-04/2569

เขียนแบบ

[Signature]
(นายนิพนธ์กร วัจนแก้ว)
ผู้ช่วยนายช่างเขียนแบบ

สำรวจ/ออกแบบ

[Signature]
(นายบรรพต สุทธิชนะ)
นายช่างโยธาชำนาญงาน

ตรวจสอบ

[Signature]
(นายจรัลกริช จายเขียว)
ผู้อำนวยการกองช่าง

เห็นชอบ

[Signature]
(จิตรกร พิทองจา)
รองปลัดเทศบาล รักษาการการแทน
ปลัดเทศบาลตำบลบ้านโฮ้ง

เห็นชอบ

[Signature]
(นายเฉลิม วรรณภริยะ)
รองนายกเทศมนตรีตำบลบ้านโฮ้ง

อนุมัติ

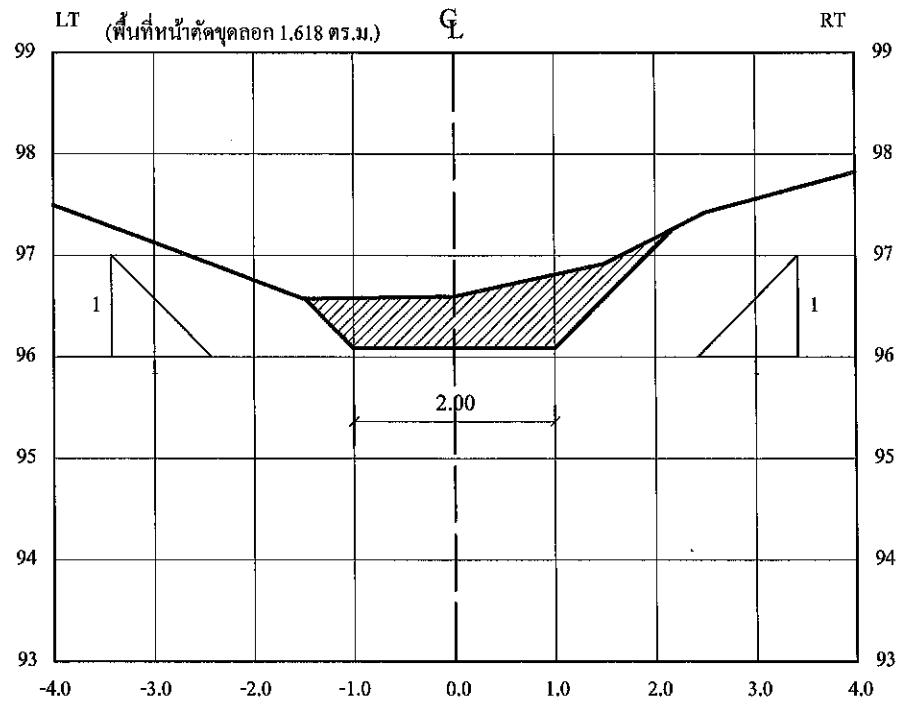
[Signature]
ว่าที่ร้อยตรี

(ภักฎมิ เตียงอ่อน)
นายกเทศมนตรีตำบลบ้านโฮ้ง

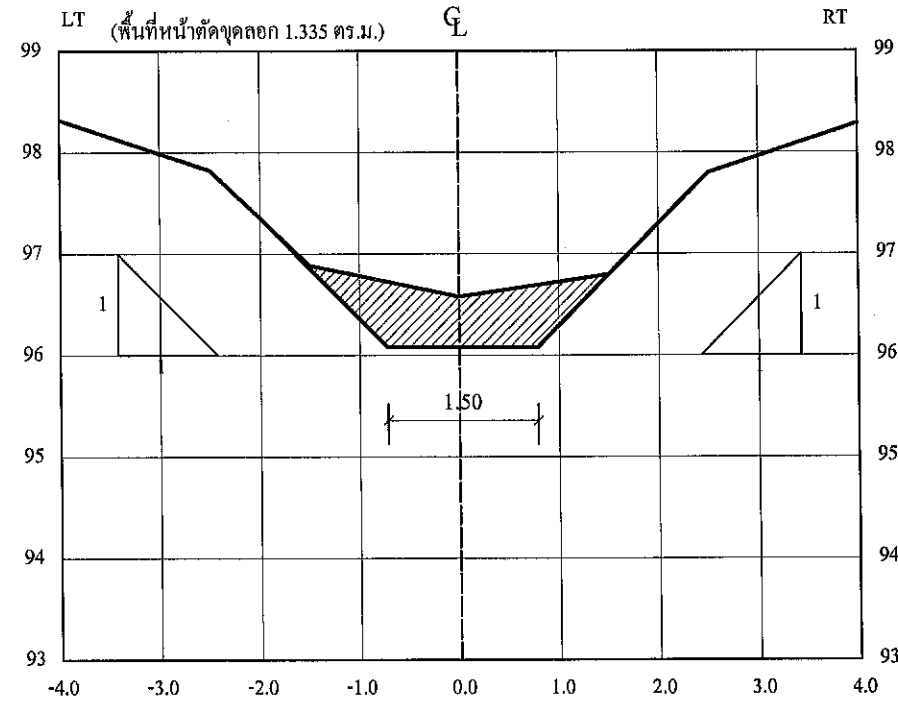
วัน/เดือน/ปี

แผ่นที่
43

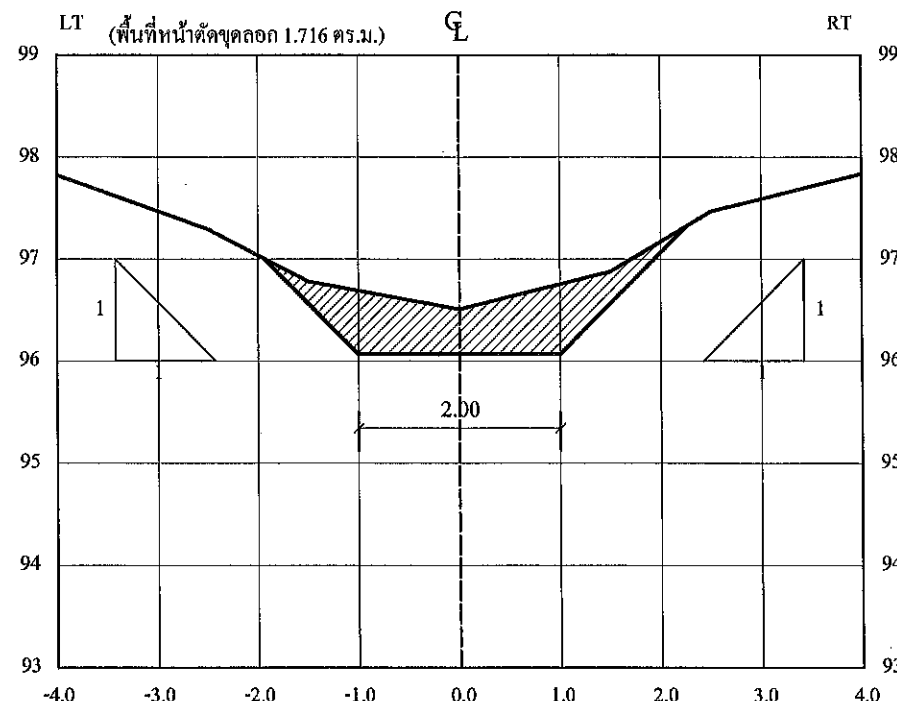
จำนวนแบบ
59



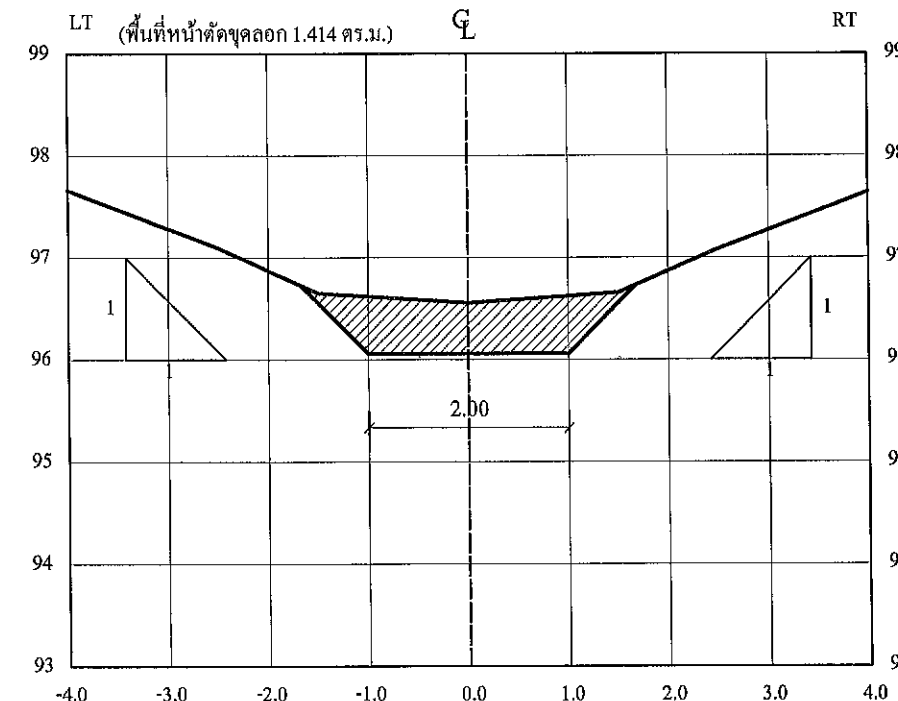
STA. 0+649



STA. 0+658




STA. 0+675



STA. 0+700

แบบแสดงรูปตัดตามขวาง
ขุดลอกลำเหมืองก้นงอ บ้านห้วยห้า หมู่ที่ 7 - บ้านสันตัมเต่า หมู่ที่ 17 ความยาว 2,000 เมตร
บ้านห้วยห้า หมู่ที่ 7 - บ้านสันตัมเต่า หมู่ที่ 17 ตำบลบ้านโฮ้ง อำเภอบ้านโฮ้ง จังหวัดลำพูน



เทศบาลตำบลบ้านโฮ้ง

โครงการ

ขุดลอกลำเหมืองก้นงอ บ้านห้วยห้า หมู่ที่ 7 - บ้านสันตัมเต่า หมู่ที่ 17 ความยาว 2,000 เมตร

สถานที่ตั้งโครงการ

บ้านห้วยห้า หมู่ที่ 7 - บ้านสันตัมเต่า หมู่ที่ 17 ตำบลบ้านโฮ้ง อำเภอบ้านโฮ้ง จังหวัดลำพูน

แบบเลขที่ พ-04/2569

เขียนแบบ

(Signature)
(นายเนนทกร วงแก้ว)
ผู้ช่วยนายช่างเขียนแบบ

สำรวจ/ออกแบบ

(Signature)
(นายเนนทกร วงแก้ว)
นายช่างโยธาชำนาญงาน

ตรวจสอบ

(Signature)
(นายจรัญชัย ฉายเชียว)
ผู้อำนวยการกองช่าง

เห็นชอบ

ลิบ โท
(Signature)
(จิตรกร พิทองจา)
รองปลัดเทศบาล รักษาการแทน
ปลัดเทศบาลตำบลบ้านโฮ้ง

เห็นชอบ

(Signature)
(นายเฉลิม วรรณภีระ)
รองนายกเทศมนตรีตำบลบ้านโฮ้ง

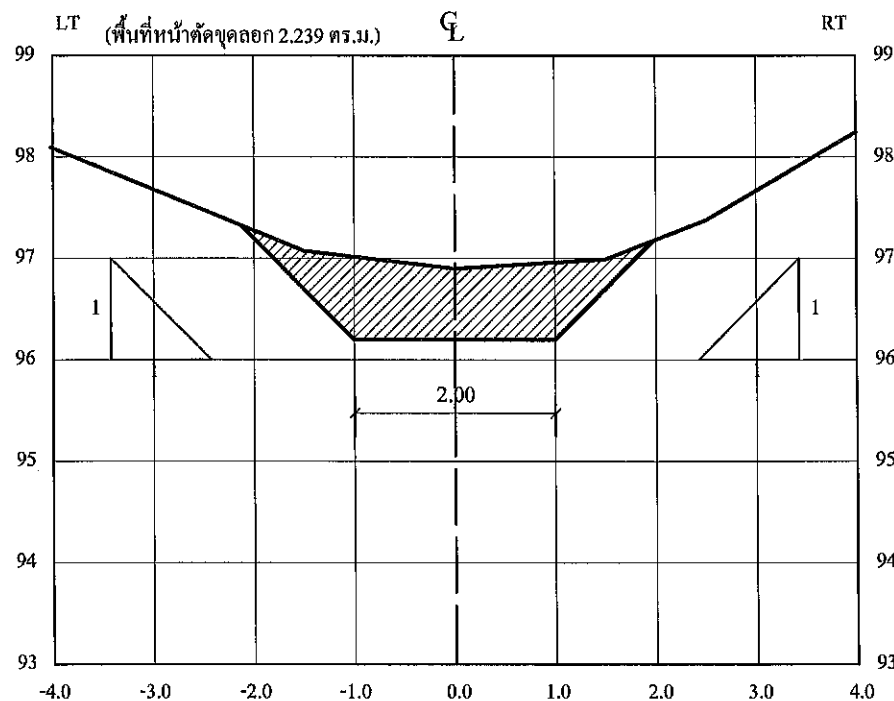
อนุมัติ

ว่าที่ร้อยตรี
(Signature)
(ภัคภูมิ เสียงอ่อน)
นายกเทศมนตรีตำบลบ้านโฮ้ง

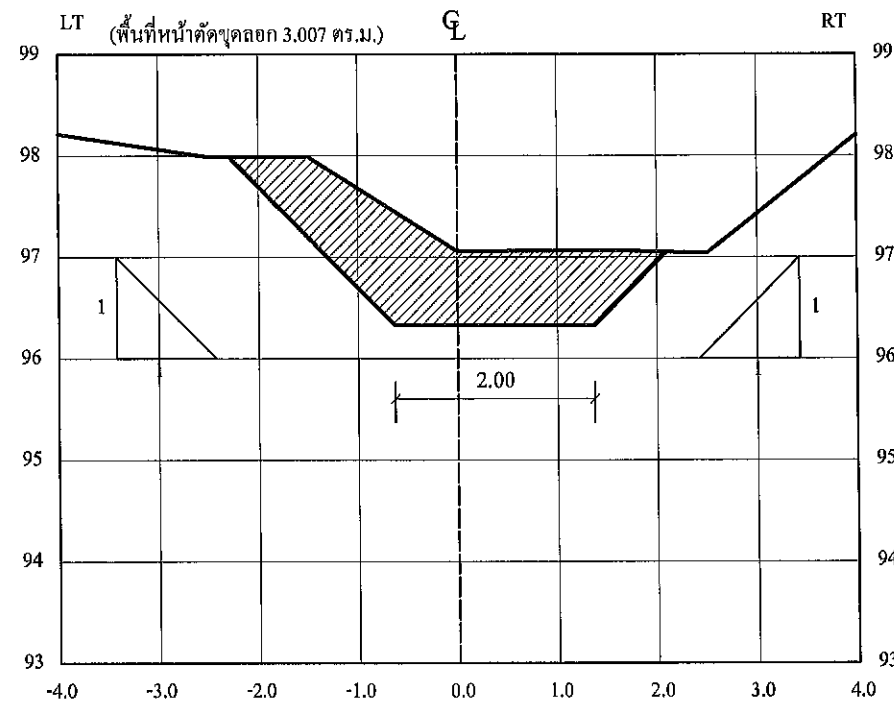
วัน/เดือน/ปี

แผ่นที่
44

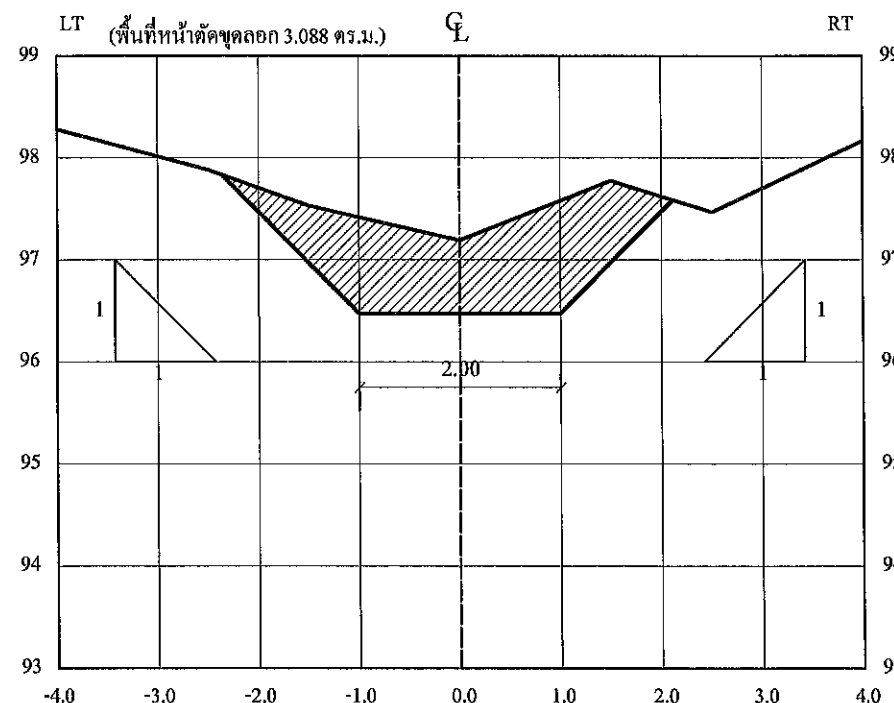
จำนวนแบบ
59



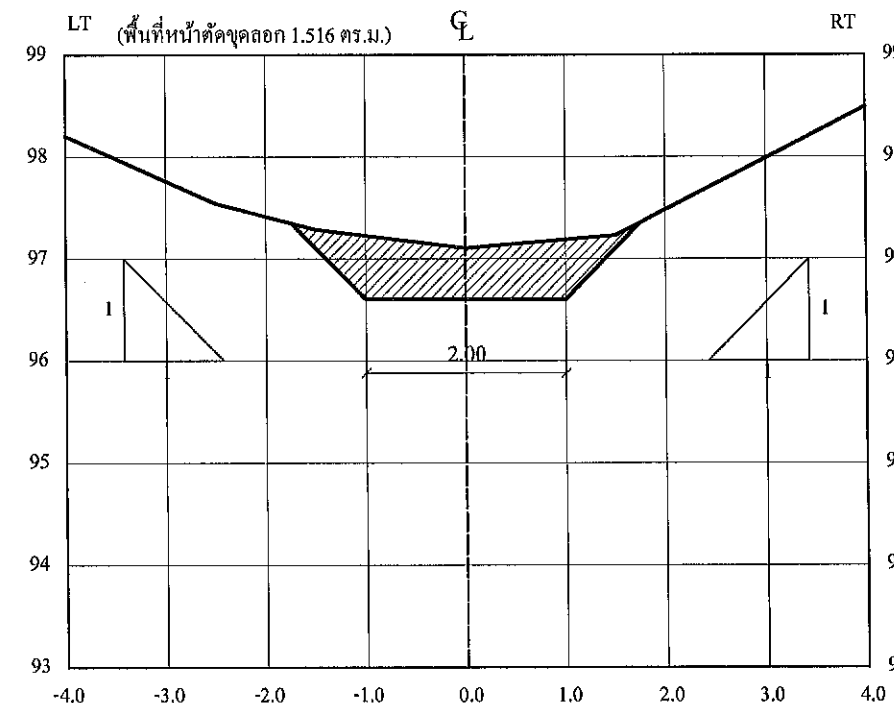
STA. 0+725



STA. 0+750



STA. 0+775



STA. 0+800

แบบแสดงรูปตัดตามขวาง
ขุดลอกลำเหมืองกั้นจอ บ้านห้วยห้า หมู่ที่ 7 - บ้านสันตัมเต่า หมู่ที่ 17 ความยาว 2,000 เมตร
บ้านห้วยห้า หมู่ที่ 7 - บ้านสันตัมเต่า หมู่ที่ 17 ตำบลบ้านไธสง อำเภอบ้านไธสง จังหวัดลำพูน



เทศบาลตำบลบ้านไธสง

โครงการ

ขุดลอกลำเหมืองกั้นจอ บ้านห้วยห้า หมู่ที่ 7 - บ้านสันตัมเต่า หมู่ที่ 17 ความยาว 2,000 เมตร

สถานที่ตั้งโครงการ

บ้านห้วยห้า หมู่ที่ 7 - บ้านสันตัมเต่า หมู่ที่ 17 ตำบลบ้านไธสง อำเภอบ้านไธสง จังหวัดลำพูน

แบบเลขที่ พ-04/2569

เขียนแบบ

(Signature)
 (นายนันทกร วงแก้ว)
 ผู้ช่วยนายช่างเขียนแบบ

สำรวจ/ออกแบบ

(Signature)
 (นายนราพงศ์ สุทธรณะ)
 นายช่างโยธาชำนาญงาน

ตรวจสอบ

(Signature)
 (นายจรัสชัย ฉายเขียว)
 ผู้อำนวยการกองช่าง

เห็นชอบ

(Signature)
 (จิตรกร พิทองงา)
 รองปลัดเทศบาล รักษาการแทน
 ปลัดเทศบาลตำบลบ้านไธสง

เห็นชอบ

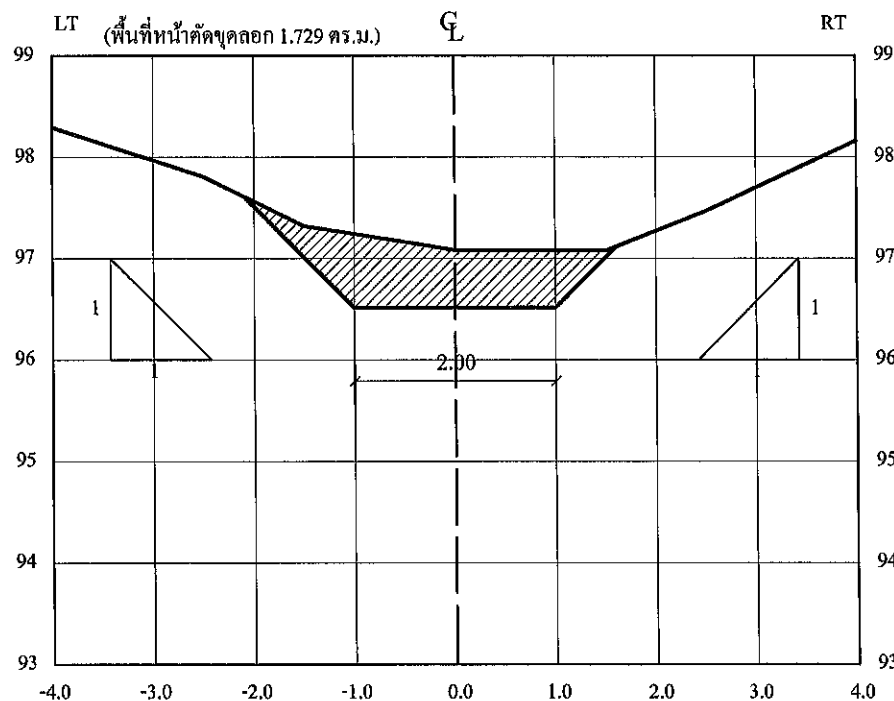
(Signature)
 (นายเฉลิม วรรณภีระ)
 รองนายกเทศมนตรีตำบลบ้านไธสง

อนุมัติ

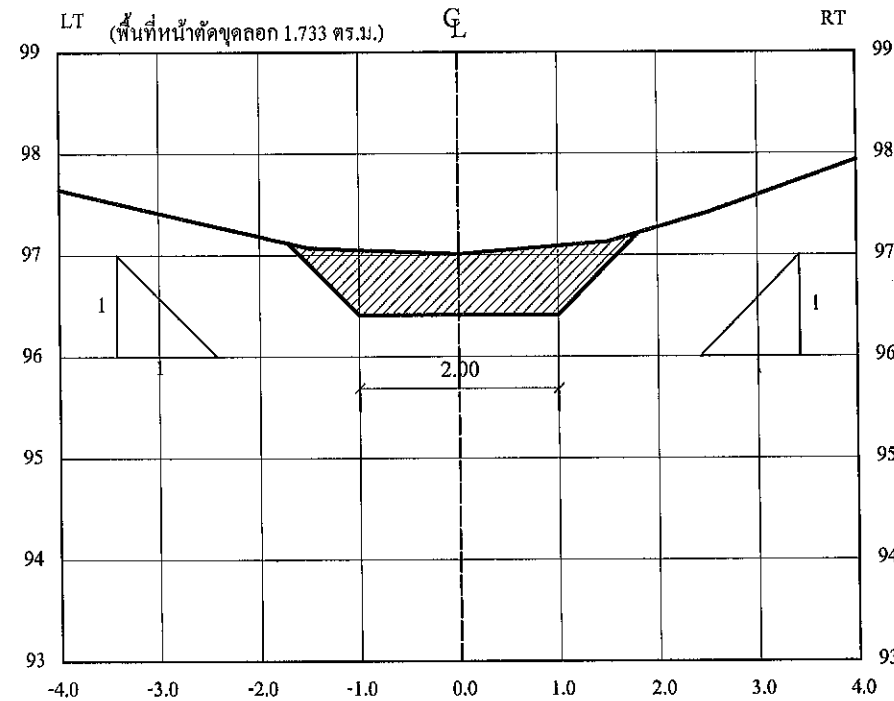
ว่าที่ร้อยตรี
(Signature)
 (ภักภูมิ เสียงอ่อน)
 นายกเทศมนตรีตำบลบ้านไธสง

วัน/เดือน/ปี

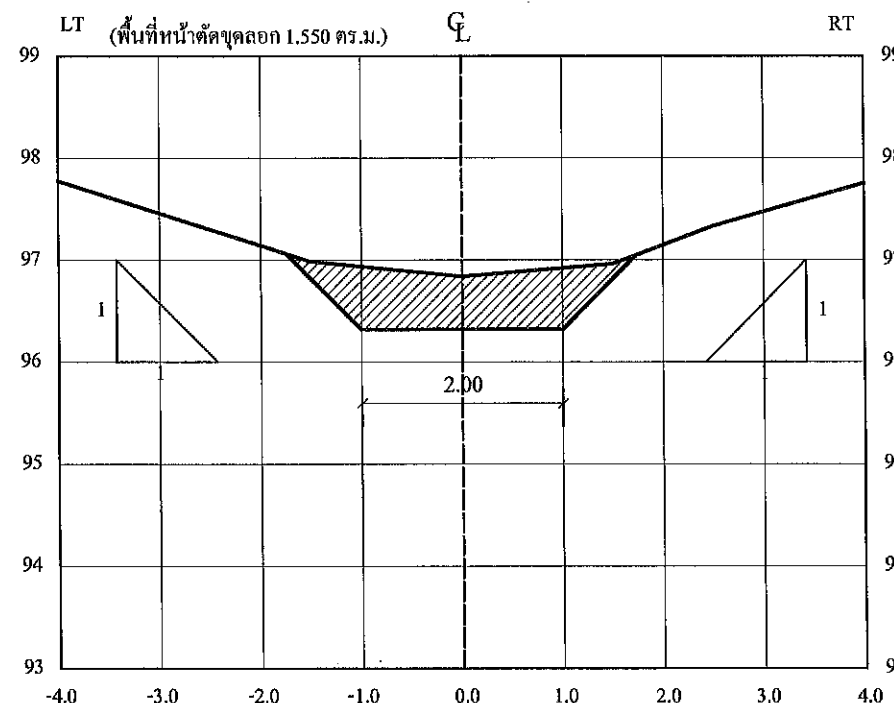
| | |
|---------|----------|
| แผ่นที่ | จำนวนแบบ |
| 45 | 59 |



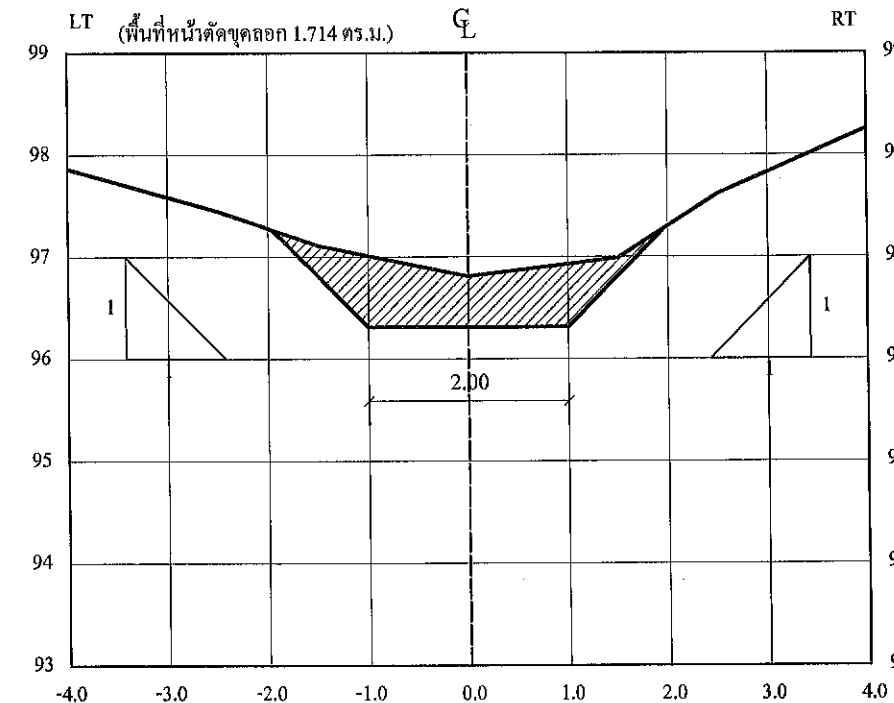
STA. 0+825



STA. 0+850



STA. 0+875



STA. 0+900

แบบแสดงรูปตัดตามขวาง

ขุดลอกลำเหมืองกั้นงอ บ้านห้วยห้า หมู่ที่ 7 - บ้านสันตัมเต่า หมู่ที่ 17 ความยาว 2,000 เมตร
บ้านห้วยห้า หมู่ที่ 7 - บ้านสันตัมเต่า หมู่ที่ 17 ตำบลบ้านไธสง อำเภอบ้านไธสง จังหวัดลำพูน



เทศบาลตำบลบ้านไธสง

โครงการ

ขุดลอกลำเหมืองกั้นงอ บ้านห้วยห้า หมู่ที่ 7 - บ้านสันตัมเต่า หมู่ที่ 17 ความยาว 2,000 เมตร

สถานที่ตั้งโครงการ

บ้านห้วยห้า หมู่ที่ 7 - บ้านสันตัมเต่า หมู่ที่ 17 ตำบลบ้านไธสง อำเภอบ้านไธสง จังหวัดลำพูน

แบบเลขที่ พ-04/2569

เขียนแบบ

(Signature)

(นายมนตรี วงแก้ว)
ผู้ช่วยนายช่างเขียนแบบ

สำรวจ/ออกแบบ

(Signature)

(นายราพงศ์ สุทธนะ)
นายช่างโยธาชำนาญงาน

ตรวจสอบ

(Signature)

(นายจรัญชัย จายเขียว)
ผู้อำนวยการกองช่าง

เห็นชอบ

ลิบไท *(Signature)*

(จิตรกร พิทองจา)
รองปลัดเทศบาล รักษาการแทน
ปลัดเทศบาลตำบลบ้านไธสง

เห็นชอบ

(Signature)

(นายเฉลิม วรรณภิระ)
รองนายกเทศมนตรีตำบลบ้านไธสง

อนุมัติ

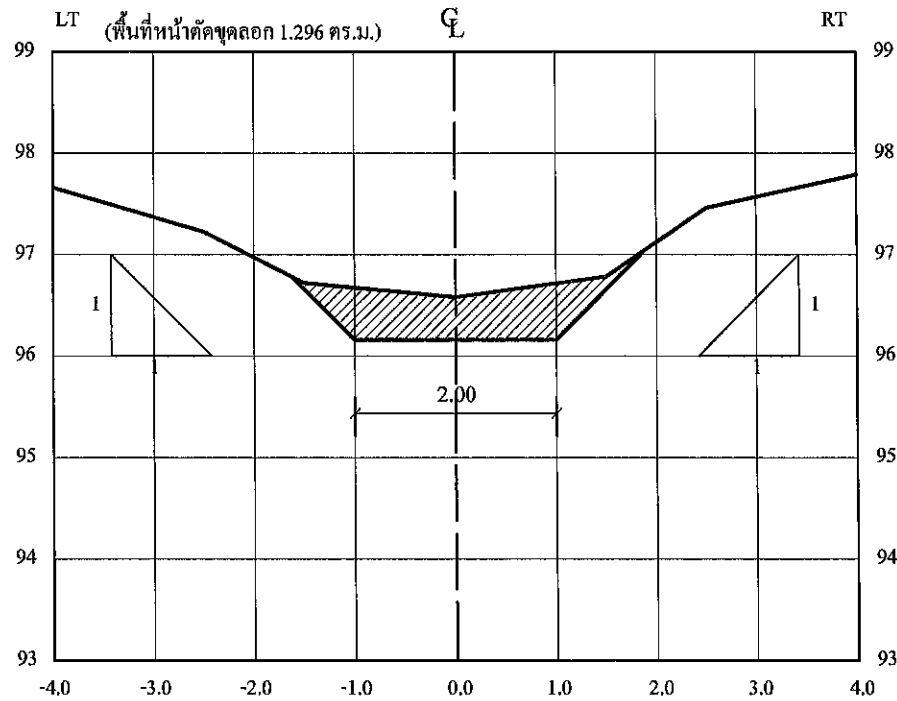
ว่าที่ร้อยตรี *(Signature)*

(ภิกษุณี เสียงอ่อน)
นายกเทศมนตรีตำบลบ้านไธสง

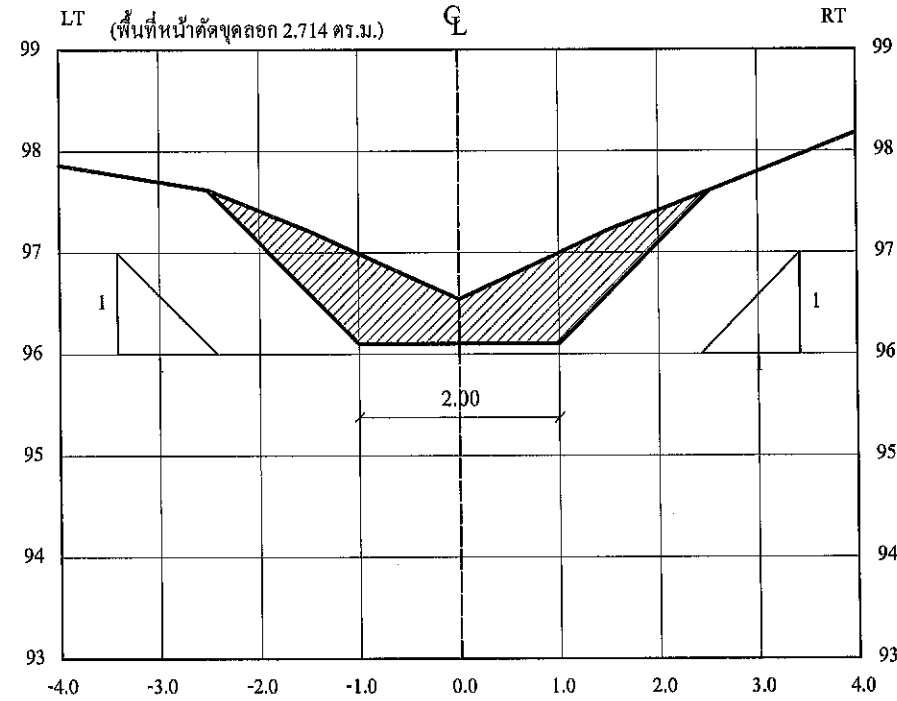
วัน/เดือน/ปี

แผ่นที่
46

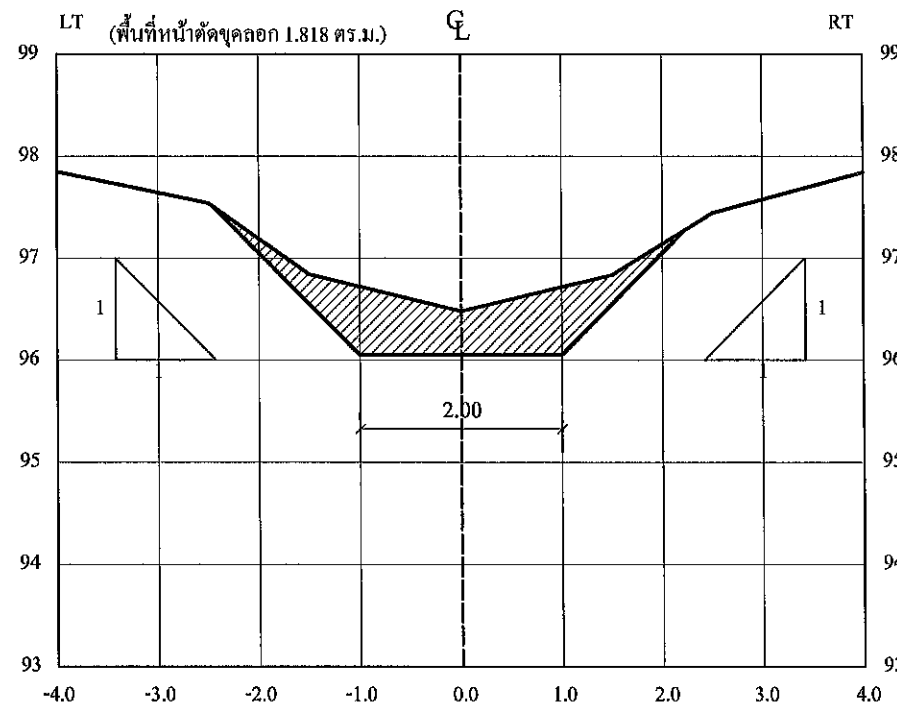
จำนวนแบบ
59



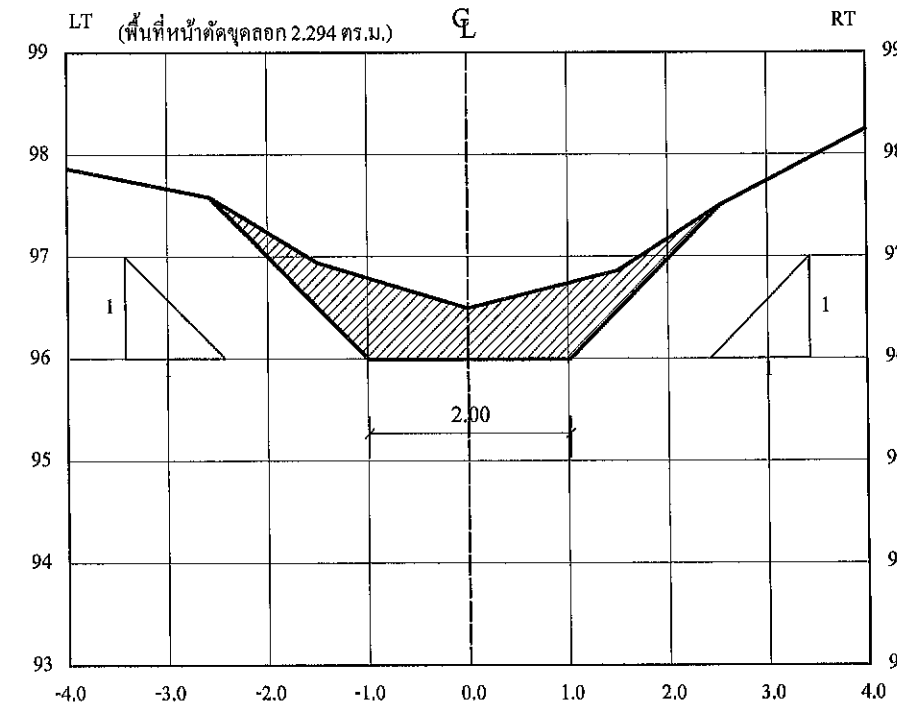
STA. 0+925



STA. 0+950



STA. 0+975



STA. 1+000

แบบแสดงรูปตัดตามขวาง

ขุดลอกลำเหมืองกั้นงอ บ้านห้วยห้า หมู่ที่ 7 - บ้านสันตติบเต่า หมู่ที่ 17 ความยาว 2,000 เมตร
บ้านห้วยห้า หมู่ที่ 7 - บ้านสันตติบเต่า หมู่ที่ 17 ตำบลบ้านโฮ้ง อำเภอบ้านโฮ้ง จังหวัดลำพูน



เทศบาลตำบลบ้านโฮ้ง

โครงการ

ขุดลอกลำเหมืองกั้นงอ บ้านห้วยห้า หมู่ที่ 7 - บ้านสันตติบเต่า หมู่ที่ 17 ความยาว 2,000 เมตร

สถานที่ตั้งโครงการ

บ้านห้วยห้า หมู่ที่ 7 - บ้านสันตติบเต่า หมู่ที่ 17 ตำบลบ้านโฮ้ง อำเภอบ้านโฮ้ง จังหวัดลำพูน

แบบเลขที่ พ-04/2569

เขียนแบบ

(Signature)
(นายมนตรี วัชแก้ว)
ผู้ช่วยช่างเขียนแบบ

สำรวจ/ออกแบบ

(Signature)
(นายบรรพต สุทธิชนะ)
นายช่างโยธาชำนาญงาน

ตรวจสอบ

(Signature)
(นายจักรกฤษ จายเขียว)
ผู้อำนวยการกองช่าง

เห็นชอบ

(Signature)
(จิตรกร พิทองจา)
รองปลัดเทศบาล รักษาการแทน
ปลัดเทศบาลตำบลบ้านโฮ้ง

เห็นชอบ

(Signature)
(นายเฉลิม วรรณภริระ)
รองนายกเทศมนตรีตำบลบ้านโฮ้ง

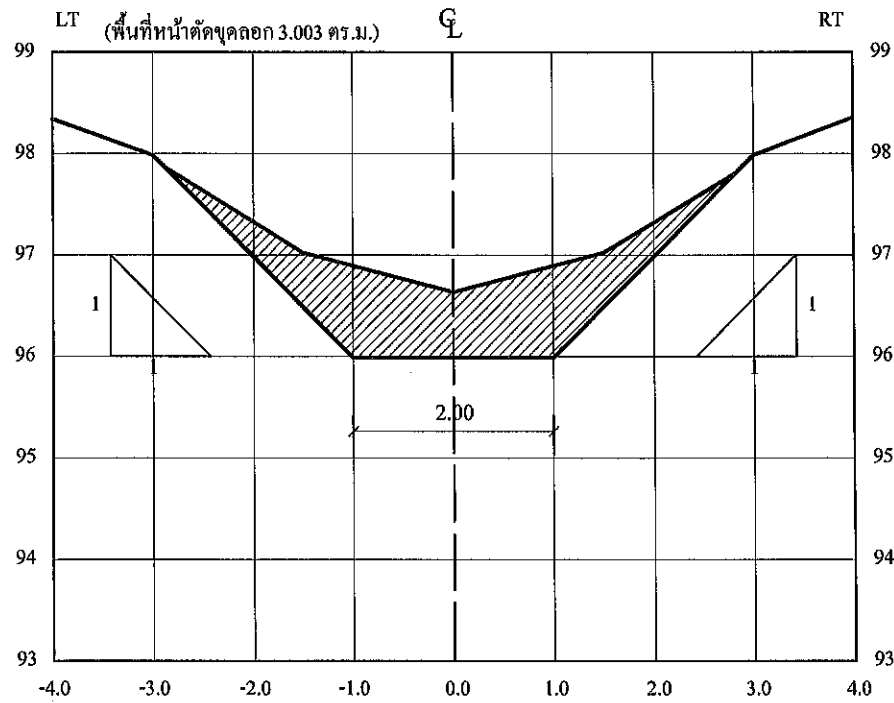
อนุมัติ

(Signature)
(กัญญาณี เติงอ่อน)
นายกเทศมนตรีตำบลบ้านโฮ้ง

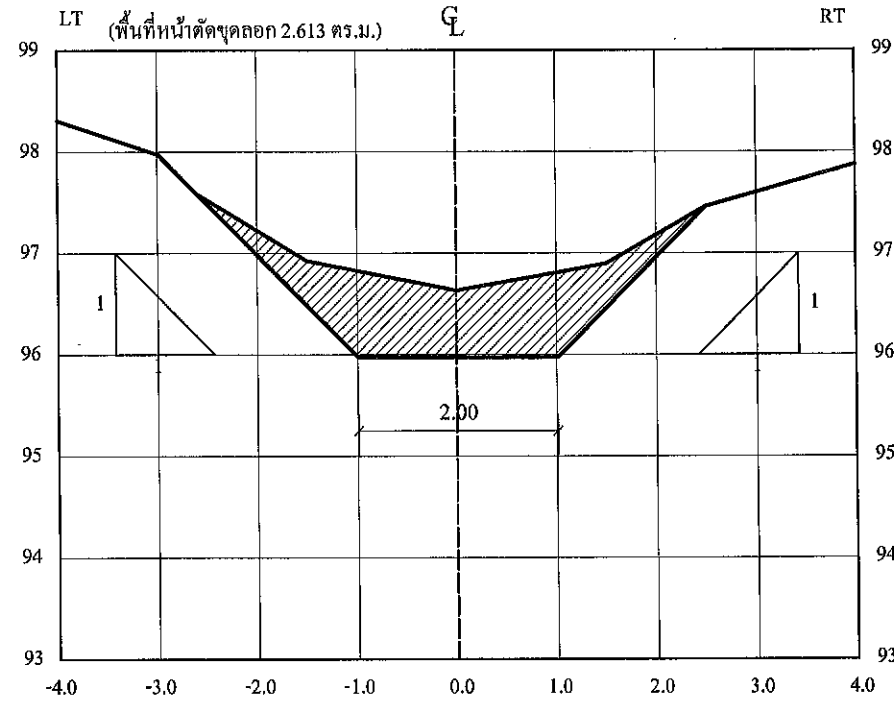
วัน/เดือน/ปี

แผ่นที่
47

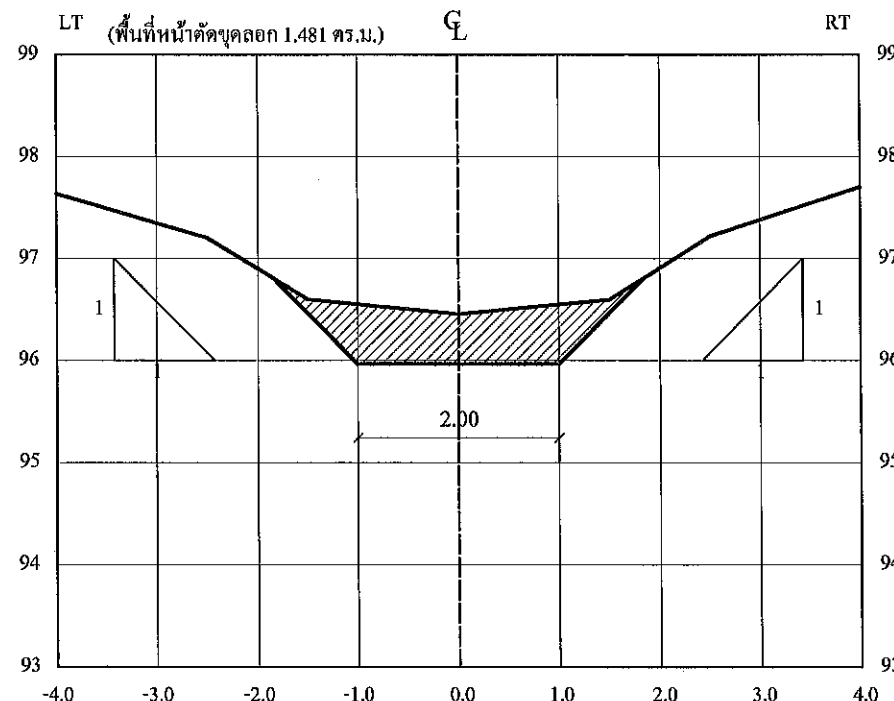
จำนวนแบบ
59



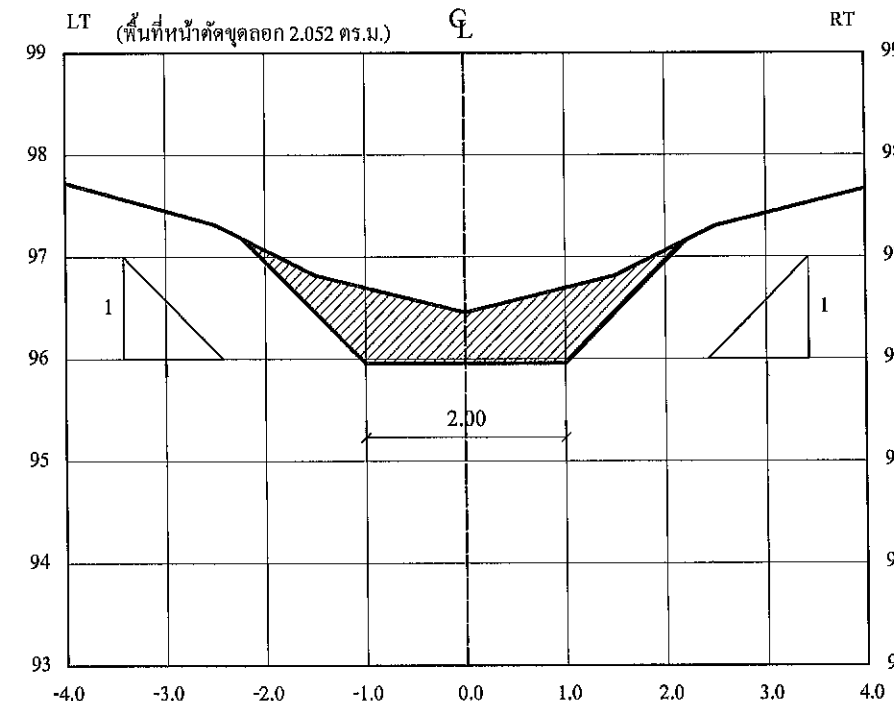
STA. 1+025



STA. 1+050



STA. 1+075



STA. 1+100

แบบแสดงรูปตัดตามขวาง

ขุดลอกลำเหมืองกั้นงอ บ้านห้วยห้า หมู่ที่ 7 - บ้านสันตัมเต่า หมู่ที่ 17 ความยาว 2,000 เมตร
บ้านห้วยห้า หมู่ที่ 7 - บ้านสันตัมเต่า หมู่ที่ 17 ตำบลบ้านโฮ้ง อำเภอบ้านโฮ้ง จังหวัดลำพูน



เทศบาลตำบลบ้านโฮ้ง

โครงการ

ขุดลอกลำเหมืองกั้นงอ บ้านห้วยห้า หมู่ที่ 7 - บ้านสันตัมเต่า หมู่ที่ 17 ความยาว 2,000 เมตร

สถานที่ตั้งโครงการ

บ้านห้วยห้า หมู่ที่ 7 - บ้านสันตัมเต่า หมู่ที่ 17 ตำบลบ้านโฮ้ง อำเภอบ้านโฮ้ง จังหวัดลำพูน

แบบเลขที่ พ-04/2569

เขียนแบบ

(Signature)
(นายพนนทกร ว่างแก้ว)
ผู้ช่วยนายช่างเขียนแบบ

สำรวจ/ออกแบบ

(Signature)
(นายบรรพต สุพรรณ)
นายช่างโยธาชำนาญงาน

ตรวจสอบ

(Signature)
(นายจรัญชัย ฉายเขียว)
ผู้อำนวยการกองช่าง

เห็นชอบ

(Signature)
(จิตรกร พิทองจา)
รองปลัดเทศบาล รักษาการแทน
ปลัดเทศบาลตำบลบ้านโฮ้ง

เห็นชอบ

(Signature)
(นายเฉลิม วรรณภีระ)
รองนายกเทศมนตรีตำบลบ้านโฮ้ง

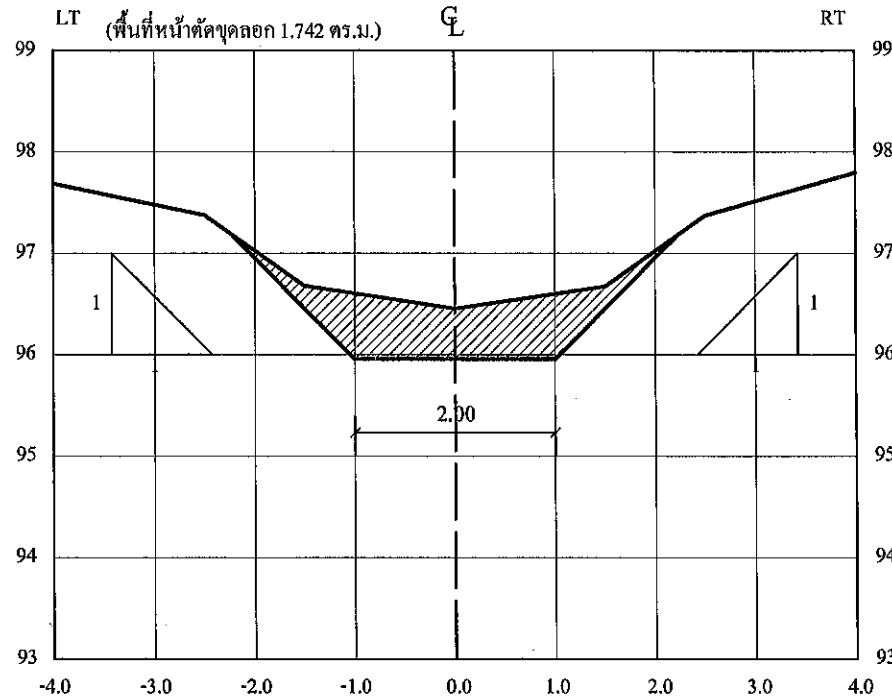
อนุมัติ

(Signature)
(กัญญาณี เสียงอ่อน)
นายกเทศมนตรีตำบลบ้านโฮ้ง

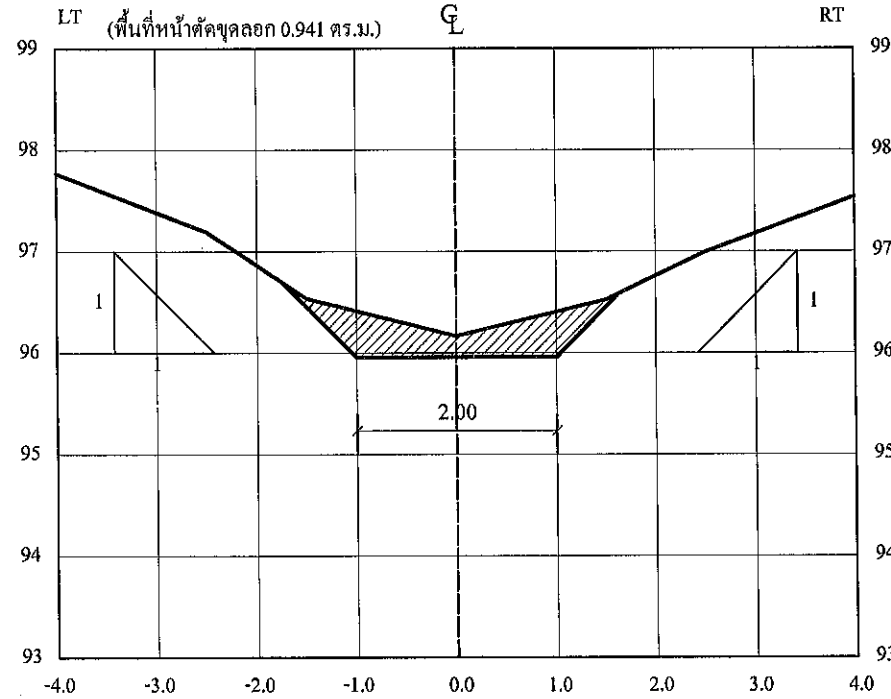
วัน/เดือน/ปี

แผ่นที่
48

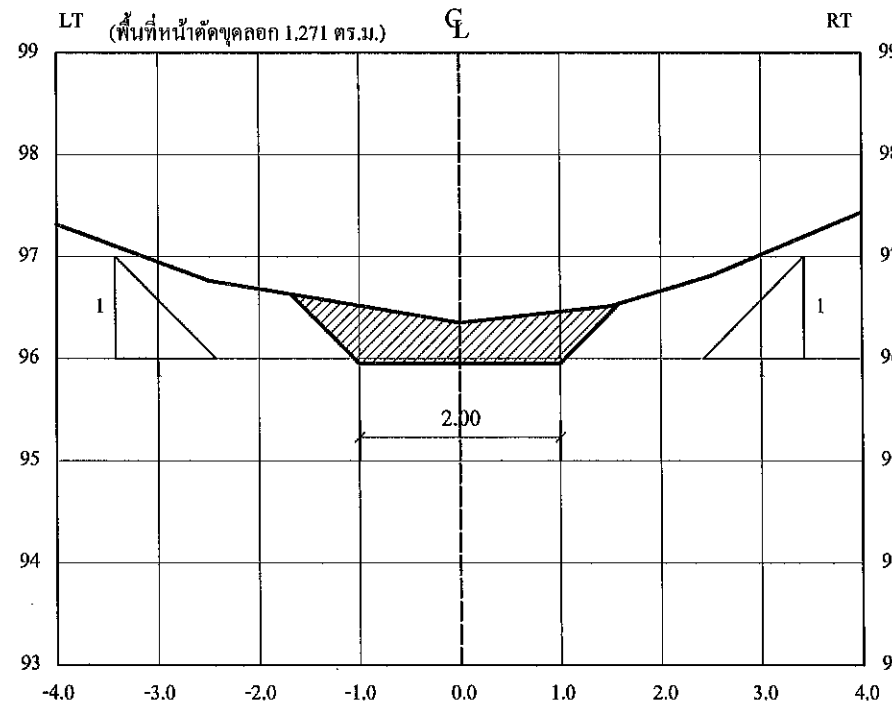
จำนวนแบบ
59



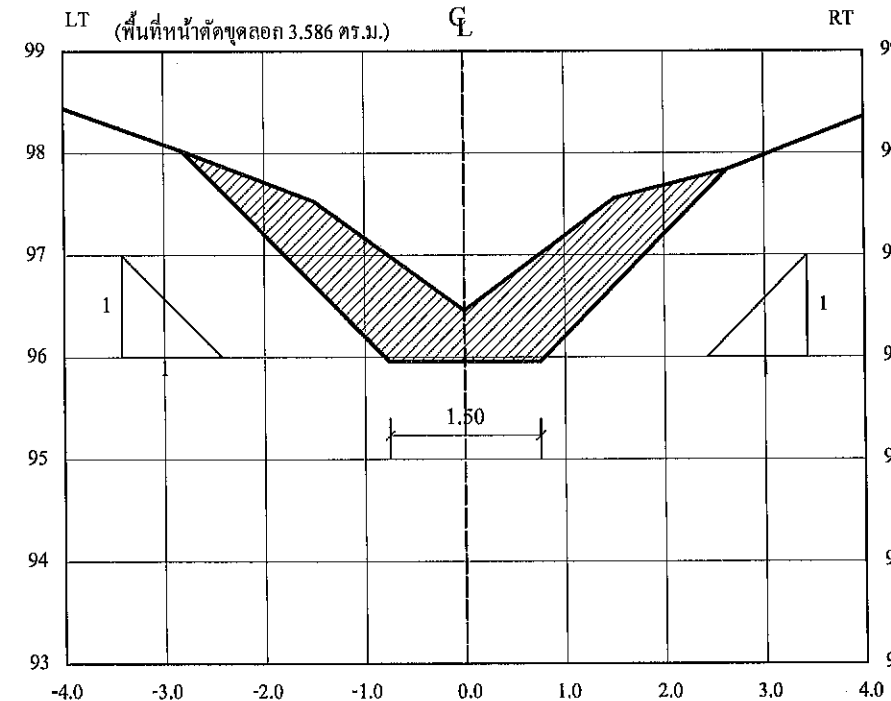
STA. 1+125



STA. 1+150



STA. 1+175

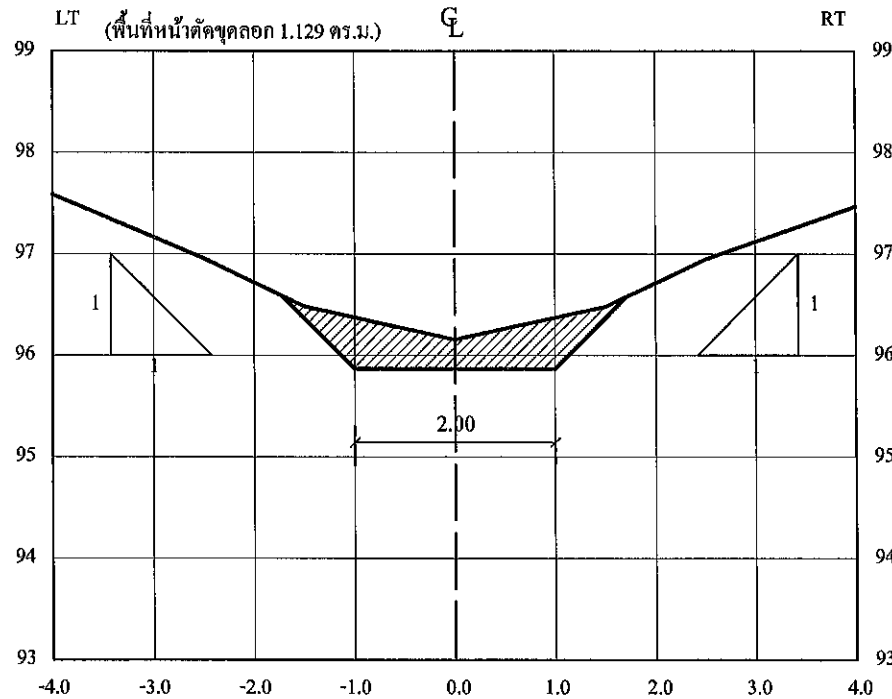


STA. 1+200

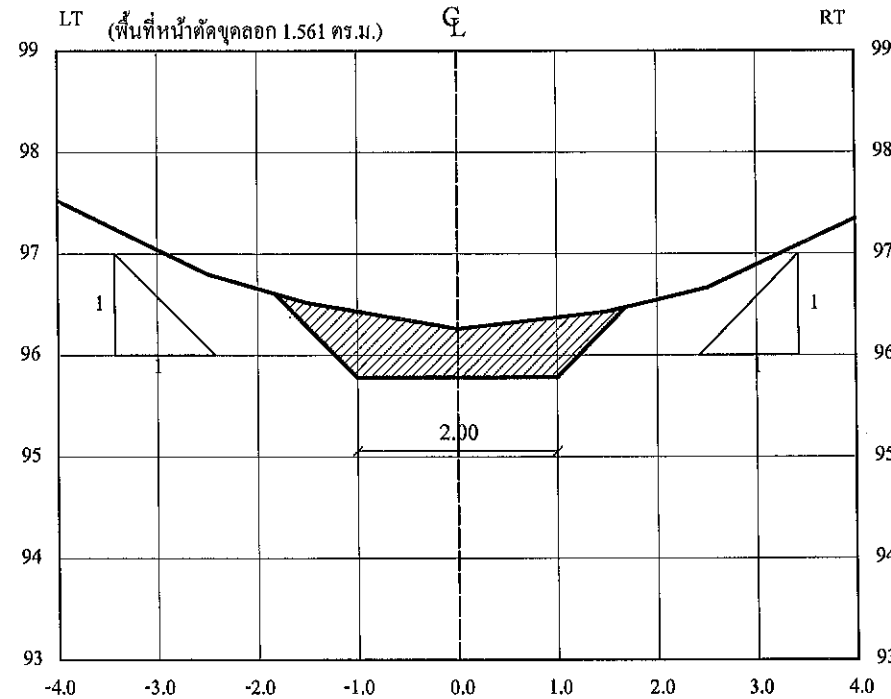
แบบแสดงรูปตัดตามขวาง
ขุดลอกลำเหมืองกั้นงอ บ้านห้วยห้า หมู่ที่ 7 - บ้านสันตัมเต่า หมู่ที่ 17 ความยาว 2,000 เมตร
บ้านห้วยห้า หมู่ที่ 7 - บ้านสันตัมเต่า หมู่ที่ 17 ตำบลบ้านโฮ้ง อำเภอบ้านโฮ้ง จังหวัดลำพูน



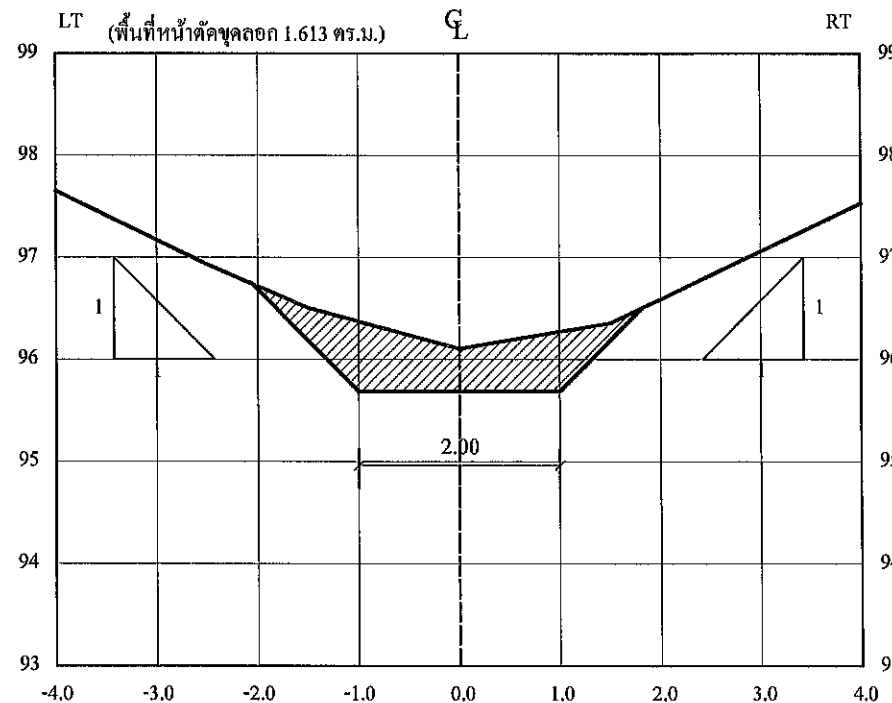
เทศบาลตำบลบ้านโฮ้ง



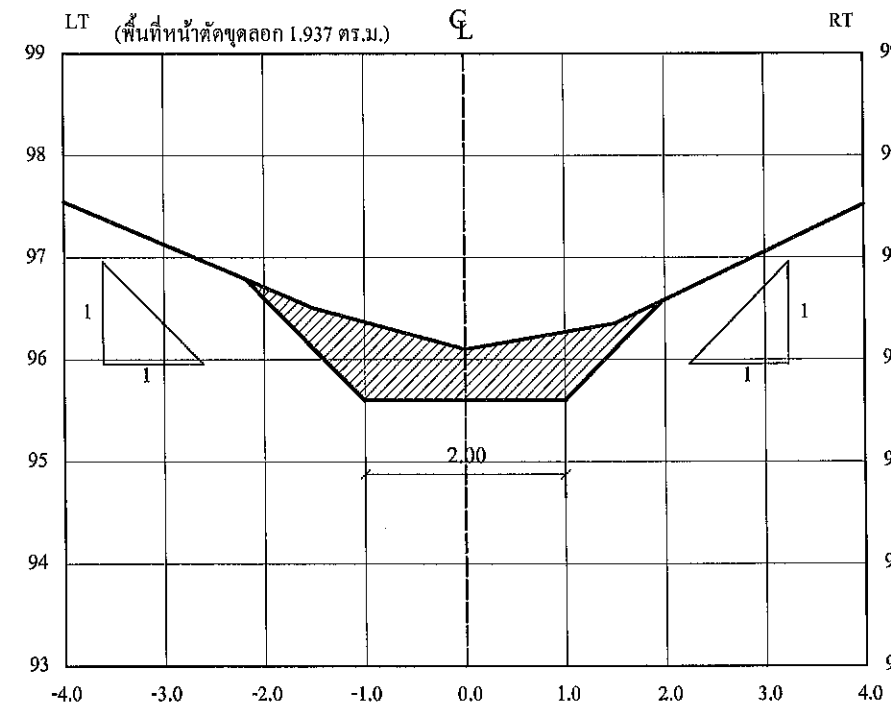
STA. 1+225



STA. 1+250



STA. 1+275




STA. 1+300

| | |
|---|-----------|
| โครงการ | |
| ขุดลอกลำเหมืองกั้นงอ บ้านห้วยห้า หมู่ที่ 7 - บ้านสันตัมเต่า หมู่ที่ 17 ความยาว 2,000 เมตร | |
| สถานที่ตั้งโครงการ | |
| บ้านห้วยห้า หมู่ที่ 7 - บ้านสันตัมเต่า หมู่ที่ 17 ตำบลบ้านโฮ้ง อำเภอบ้านโฮ้ง จังหวัดลำพูน | |
| แบบเลขที่ พ-04/2569 | |
| เขียนแบบ | |
| (นายมนตรี วงแก้ว) ผู้ช่วยนายช่างเขียนแบบ | |
| สำรวจ/ออกแบบ | |
| (นายสุรพงษ์ สุทธนะ) นายช่างโยธาชำนาญงาน | |
| ตรวจสอบ | |
| (นายจักรกฤษ จายเชียว) ผู้อำนวยการกองช่าง | |
| เห็นชอบ | |
| (จิตรกร พิทองจา) รองปลัดเทศบาล รักษาการการแทน ปลัดเทศบาลตำบลบ้านโฮ้ง | |
| เห็นชอบ | |
| (นายเฉลิม วรรณภริระ) รองนายกเทศมนตรีตำบลบ้านโฮ้ง | |
| อนุมัติ | |
| (กัญจุมิ เฝียงอ่อน) นายกเทศมนตรีตำบลบ้านโฮ้ง | |
| วัน/เดือน/ปี | |
| แผ่นที่ | จำนวนแบบ |
| 49 | 59 |

แบบแสดงรูปตัดตามขวาง

จุดล่อกล้าเหมืองก้นงอ บ้านห้วยห้า หมู่ที่ 7 - บ้านสันตัมเต่า หมู่ที่ 17 ความยาว 2,000 เมตร
บ้านห้วยห้า หมู่ที่ 7 - บ้านสันตัมเต่า หมู่ที่ 17 ตำบลบ้านโฮ้ง อำเภอบ้านโฮ้ง จังหวัดลำพูน



เทศบาลตำบลบ้านโฮ้ง

โครงการ

จุดล่อกล้าเหมืองก้นงอ บ้านห้วยห้า หมู่ที่ 7 - บ้านสันตัมเต่า หมู่ที่ 17 ความยาว 2,000 เมตร

สถานที่ตั้งโครงการ

บ้านห้วยห้า หมู่ที่ 7 - บ้านสันตัมเต่า หมู่ที่ 17 ตำบลบ้านโฮ้ง อำเภอบ้านโฮ้ง จังหวัดลำพูน

แบบเลขที่ พ-04/2569

เขียนแบบ

(Signature)
(นายเนนทกร ว่างแก้ว)
ผู้ช่วยนายช่างเขียนแบบ

สำรวจ/ออกแบบ

(Signature)
(นายรวิพงษ์ สุพรรณ)
นายช่างโยธาชำนาญงาน

ตรวจสอบ

(Signature)
(นายจักรกฤษณ์ ฉายเชียว)
ผู้อำนวยการกองช่าง

เห็นชอบ

(Signature)
ลิบไท
(จิตรกร พิทองจา)
รองปลัดเทศบาล รักษาการแทน ปลัดเทศบาลตำบลบ้านโฮ้ง

เห็นชอบ

(Signature)
(นายเฉลิม วรรณภีระ)
รองนายกเทศมนตรีตำบลบ้านโฮ้ง

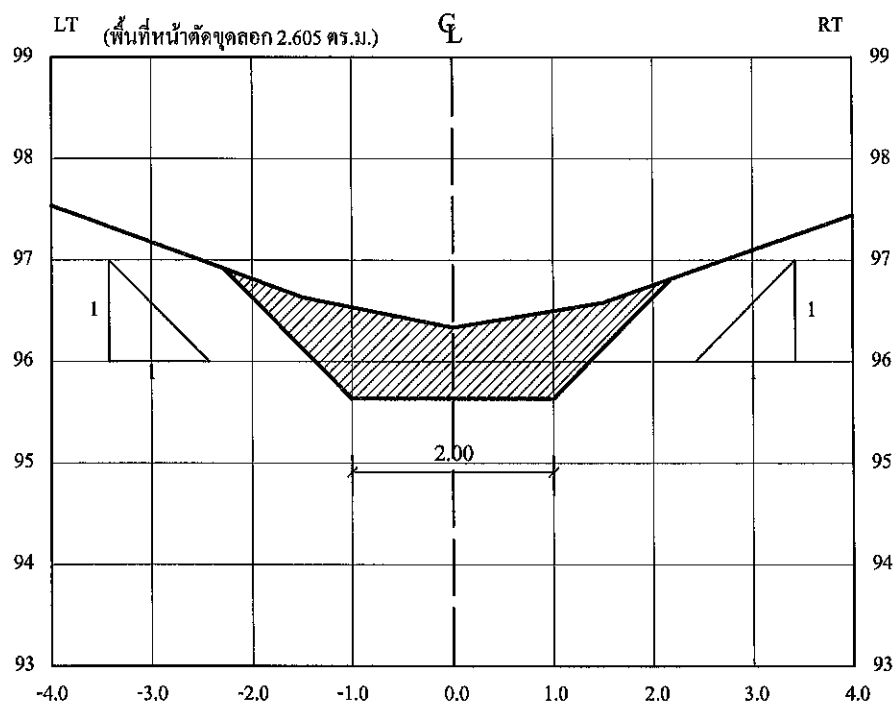
อนุมัติ

(Signature)
ว่าที่ร้อยตรี
(ภัคภูมิ เถียงอ่อน)
นายกเทศมนตรีตำบลบ้านโฮ้ง

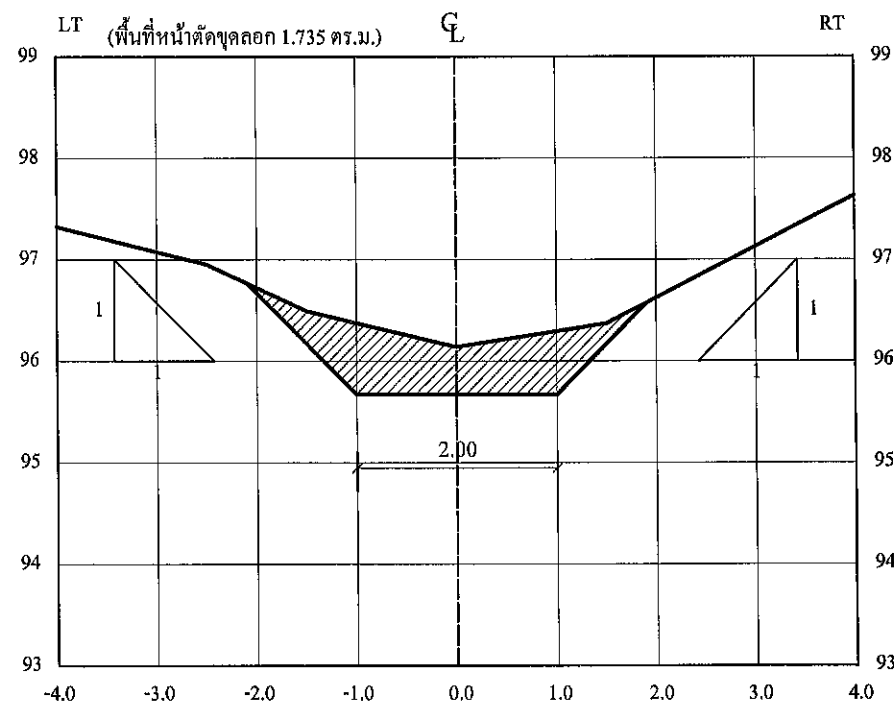
วัน/เดือน/ปี

แผ่นที่
50

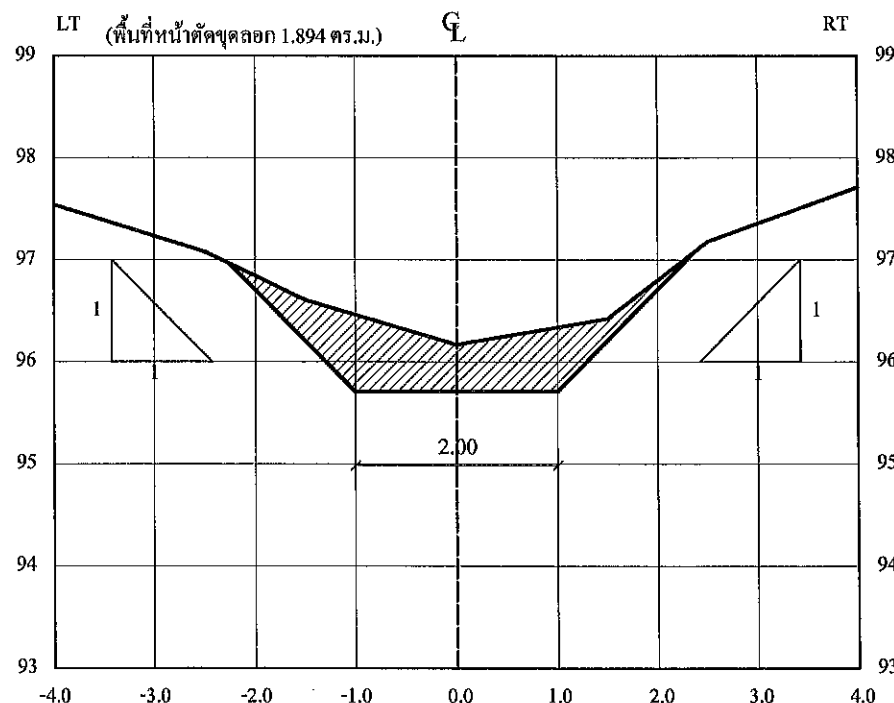
จำนวนแบบ
59



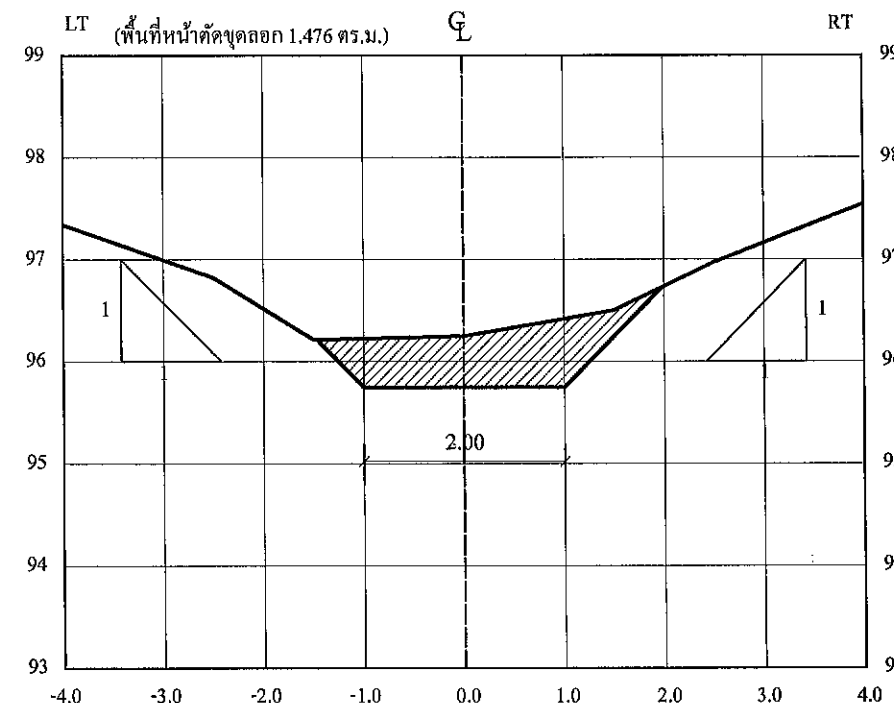
STA. 1+325



STA. 1+350




STA. 1+375



STA. 1+400

แบบแสดงรูปตัดตามขวาง
ขุดลอกลำเหมืองกั้นงอ บ้านห้วยห้า หมู่ที่ 7 - บ้านสันตัมเต่า หมู่ที่ 17 ความยาว 2,000 เมตร
บ้านห้วยห้า หมู่ที่ 7 - บ้านสันตัมเต่า หมู่ที่ 17 ตำบลบ้านโฮ้ง อำเภอบ้านโฮ้ง จังหวัดลำพูน



เทศบาลตำบลบ้านโฮ้ง

โครงการ

ขุดลอกลำเหมืองกั้นงอ บ้านห้วยห้า หมู่ที่ 7 - บ้านสันตัมเต่า หมู่ที่ 17 ความยาว 2,000 เมตร

สถานที่ตั้งโครงการ

บ้านห้วยห้า หมู่ที่ 7 - บ้านสันตัมเต่า หมู่ที่ 17 ตำบลบ้านโฮ้ง อำเภอบ้านโฮ้ง จังหวัดลำพูน

แบบเลขที่ พ-04/2569

เขียนแบบ

(Signature)
(นายมนตรี วัชแก้ว)
ผู้ช่วยนายช่างเขียนแบบ

สำรวจ/ออกแบบ

(Signature)
(นายบรรพต สุพรรณ)
นายช่างโยธาชำนาญงาน

ตรวจสอบ

(Signature)
(นายจรัลชัย ชาญเชียว)
ผู้อำนวยการกองช่าง

เห็นชอบ

(Signature)
สิบโท
(จัตกร พืทองจา)
รองปลัดเทศบาล รักษาการแทน
ปลัดเทศบาลตำบลบ้านโฮ้ง

เห็นชอบ

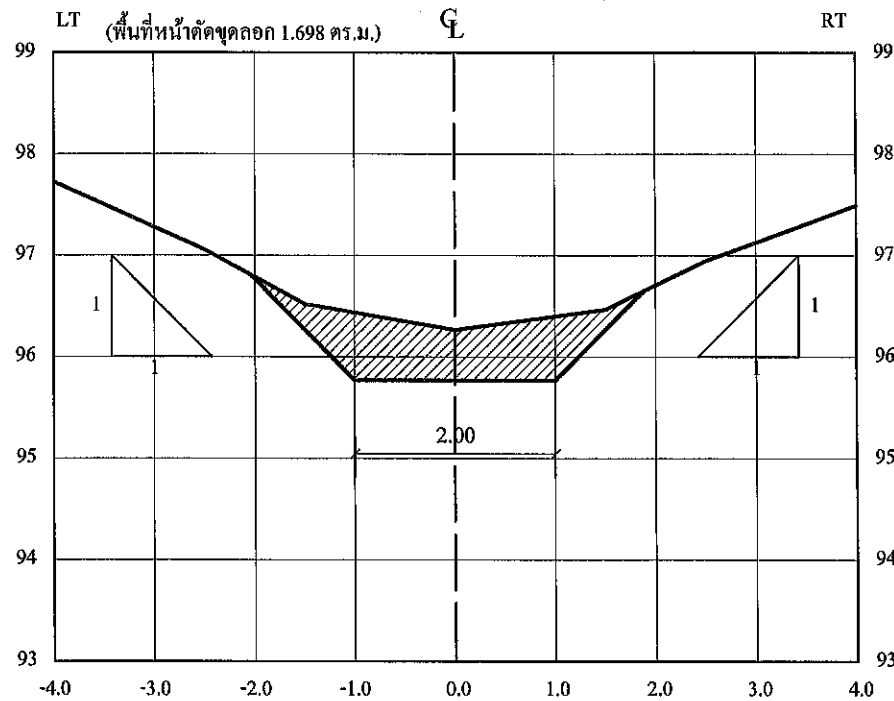
(Signature)
(นายเฉลิม วรรณภีระ)
รองนายกเทศมนตรีตำบลบ้านโฮ้ง

อนุมัติ

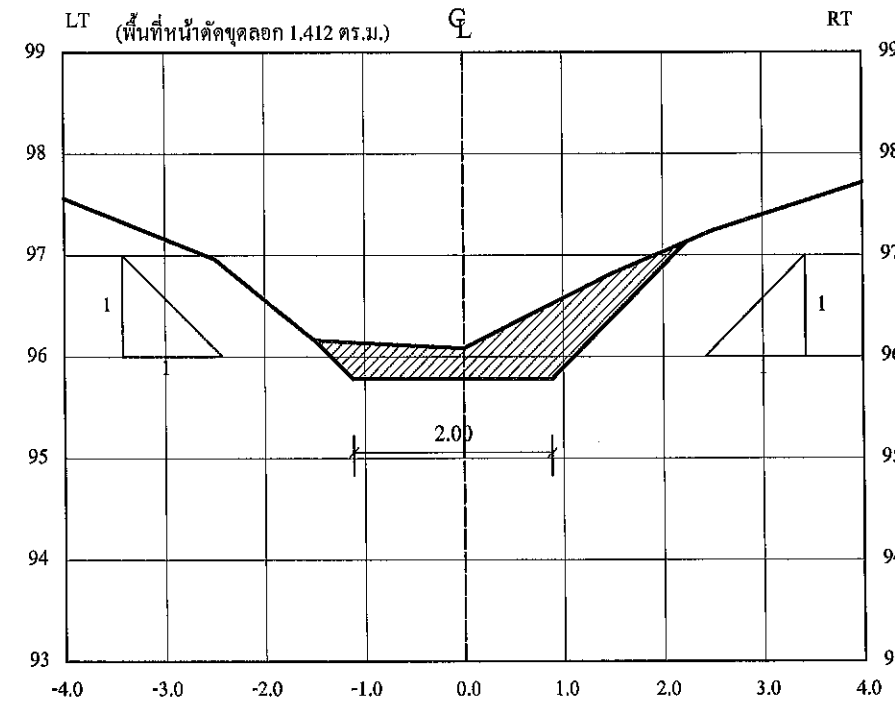
(Signature)
ว่าที่ร้อยตรี
(ภักภูมิ เสียงอ่อน)
นายกเทศมนตรีตำบลบ้านโฮ้ง

วันเดือนปี

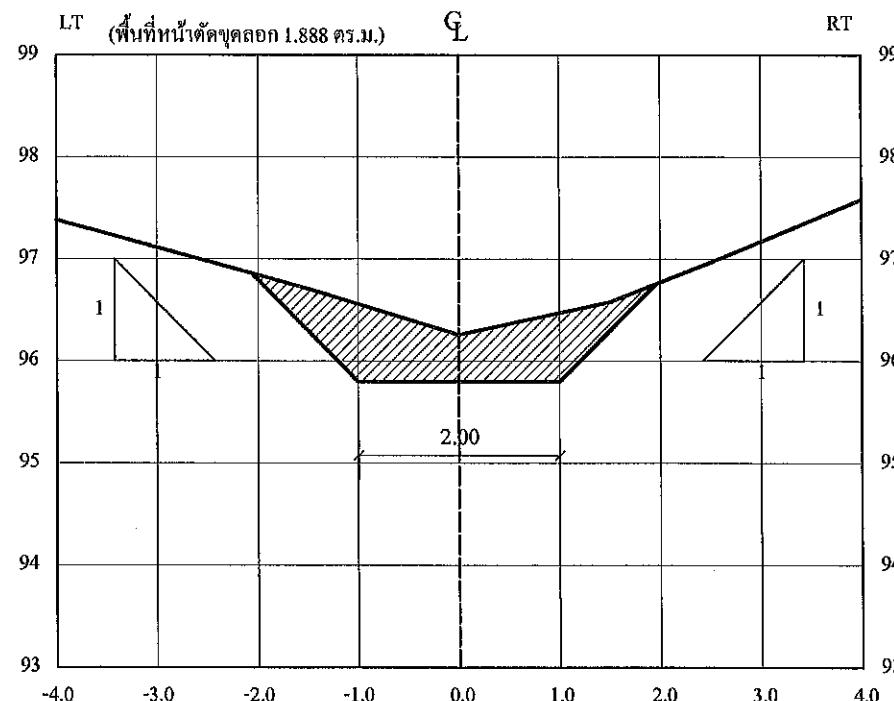
| | |
|-----------|-----------|
| แผ่นที่ | จำนวนแบบ |
| 51 | 59 |



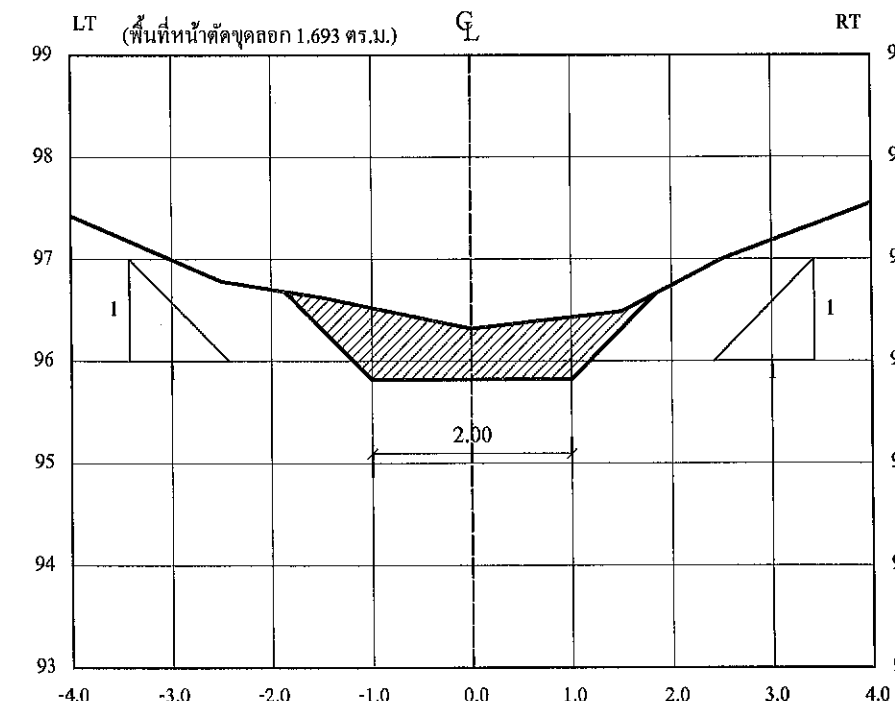
STA. 1+425



STA. 1+450



STA. 1+475



STA. 1+500

แบบแสดงรูปตัดตามขวาง
ขุดลอกลำเหมืองกั้นงอ บ้านห้วยห้า หมู่ที่ 7 - บ้านสันตัมเต่า หมู่ที่ 17 ความยาว 2,000 เมตร
บ้านห้วยห้า หมู่ที่ 7 - บ้านสันตัมเต่า หมู่ที่ 17 ตำบลบ้านโฮ้ง อำเภอบ้านโฮ้ง จังหวัดลำพูน



เทศบาลตำบลบ้านโฮ้ง

โครงการ

ขุดลอกลำเหมืองกั้นงอ บ้านห้วยห้า หมู่ที่ 7 - บ้านสันตัมเต่า หมู่ที่ 17 ความยาว 2,000 เมตร

สถานที่ตั้งโครงการ

บ้านห้วยห้า หมู่ที่ 7 - บ้านสันตัมเต่า หมู่ที่ 17 ตำบลบ้านโฮ้ง อำเภอบ้านโฮ้ง จังหวัดลำพูน

แบบเลขที่ พ-04/2569

เขียนแบบ

(Signature)
 (นายมนตรี วัชแก้ว)
 ผู้ช่วยนายช่างเขียนแบบ

สำรวจ/ออกแบบ

(Signature)
 (นายสมรพงศ์ สุทธิชนะ)
 นายช่างโยธาชำนาญงาน

ตรวจสอบ

(Signature)
 (นายจักรกฤษณ์ ฉายเขียว)
 ผู้อำนวยการกองช่าง

เห็นชอบ

(Signature)
 (จิตรกร พิทองจา)
 รองปลัดเทศบาล รักษาการแทน
 ปลัดเทศบาลตำบลบ้านโฮ้ง

เห็นชอบ

(Signature)
 (นายเฉลิม วรรณภีระ)
 รองนายกเทศมนตรีตำบลบ้านโฮ้ง

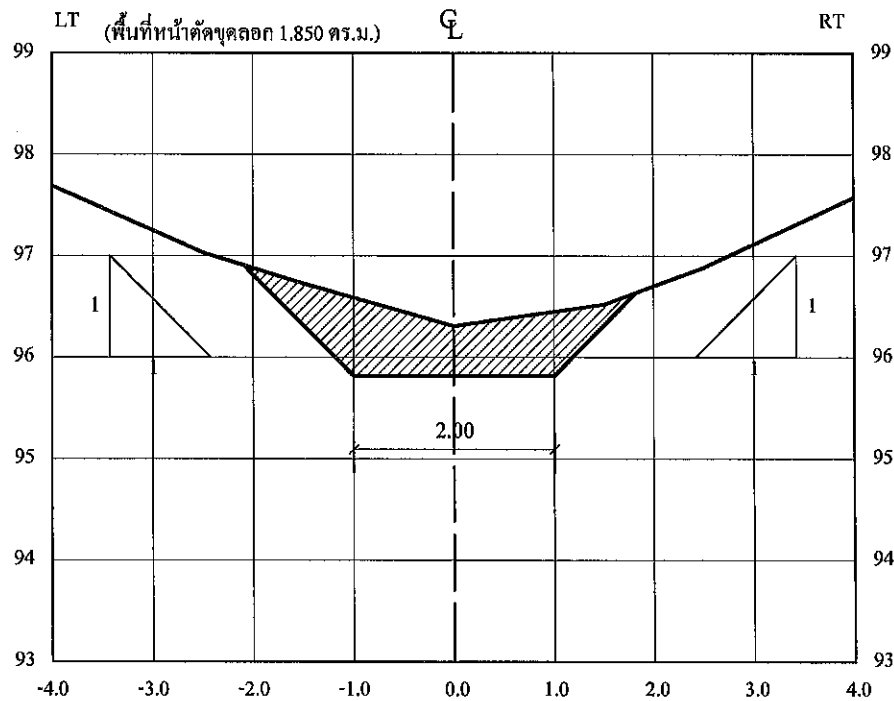
อนุมัติ

(Signature)
 (ภักฎมิ เตียงอ่อน)
 นายกเทศมนตรีตำบลบ้านโฮ้ง

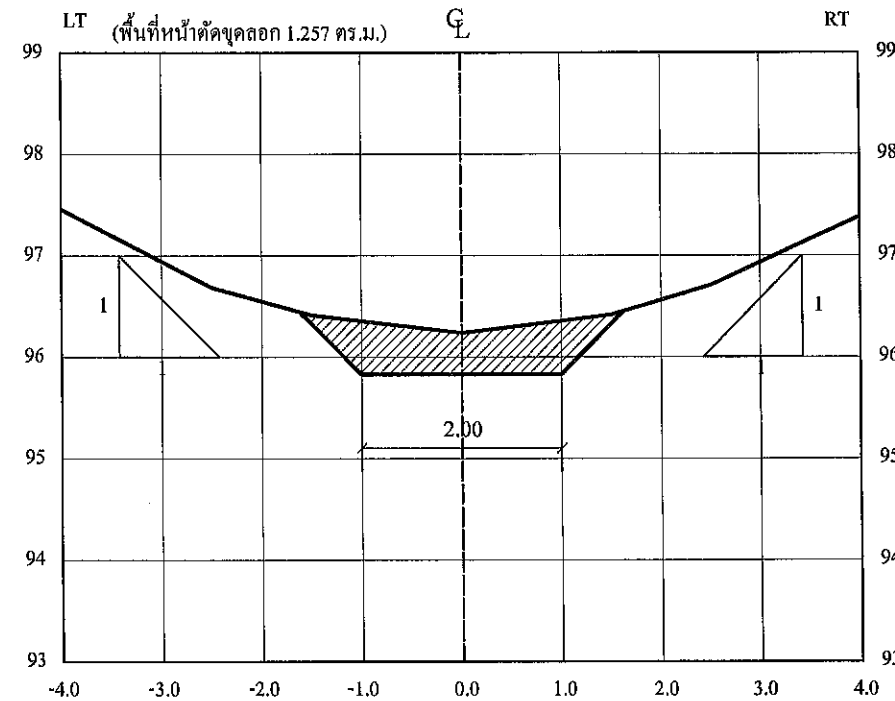
วัน/เดือน/ปี

แผ่นที่
52

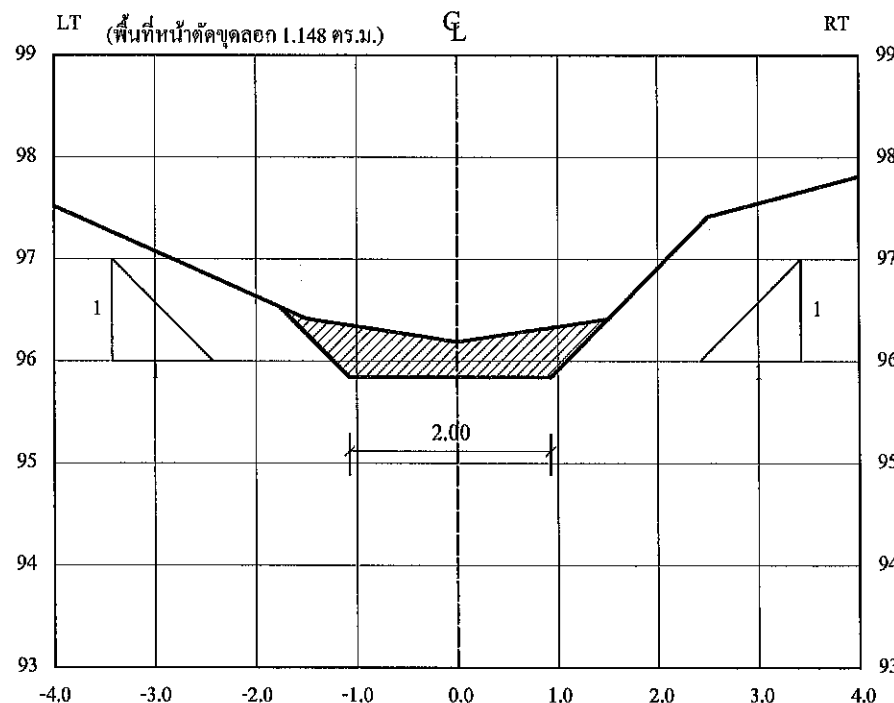
จำนวนแบบ
59



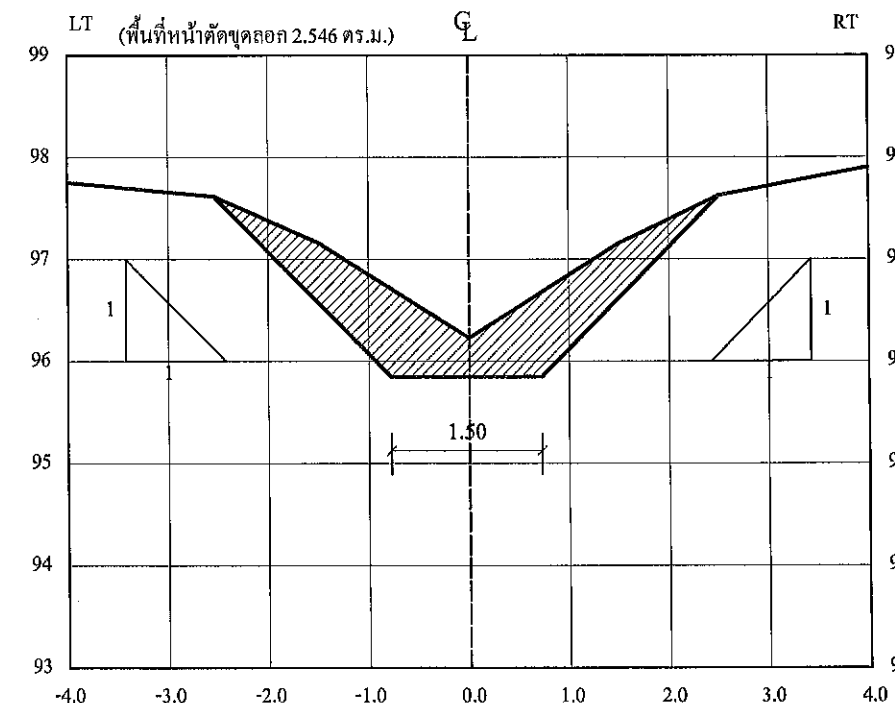
STA. 1+508.20



STA. 1+525



STA. 1+550



STA. 1+575

แบบแสดงรูปตัดตามขวาง
ขุดลอกลำเหมืองกั้นงอ บ้านห้วยห้า หมู่ที่ 7 - บ้านสันตัมเต่า หมู่ที่ 17 ความยาว 2,000 เมตร
บ้านห้วยห้า หมู่ที่ 7 - บ้านสันตัมเต่า หมู่ที่ 17 ตำบลบ้านโฮ้ง อำเภอบ้านโฮ้ง จังหวัดลำพูน



เทศบาลตำบลบ้านโฮ้ง

โครงการ

ขุดลอกลำเหมืองกั้นงอ บ้านห้วยห้า หมู่ที่ 7 - บ้านสันตัมเต่า หมู่ที่ 17 ความยาว 2,000 เมตร

สถานที่ตั้งโครงการ

บ้านห้วยห้า หมู่ที่ 7 - บ้านสันตัมเต่า หมู่ที่ 17 ตำบลบ้านโฮ้ง อำเภอบ้านโฮ้ง จังหวัดลำพูน

แบบเลขที่ พ-04/2569

เขียนแบบ

(Signature)
 (นายเนนทกร วังแก้ว)
 ผู้ช่วยนายช่างเขียนแบบ

สำรวจ/ออกิแบบ

(Signature)
 (นายสมรพงศ์ สุทรณะ)
 นายช่างโยธาชำนาญงาน

ตรวจสอบ

(Signature)
 (นายจักรกฤษณ์ ฉายเพ็ญ)
 ผู้อำนวยการกองช่าง

เห็นชอบ

(Signature)
 (จิตรกร พิทองจา)
 รองปลัดเทศบาล รักษาการแทน
 ปลัดเทศบาลตำบลบ้านโฮ้ง

เห็นชอบ

(Signature)
 (นายเฉลิม วรรณภีระ)
 รองนายกเทศมนตรีตำบลบ้านโฮ้ง

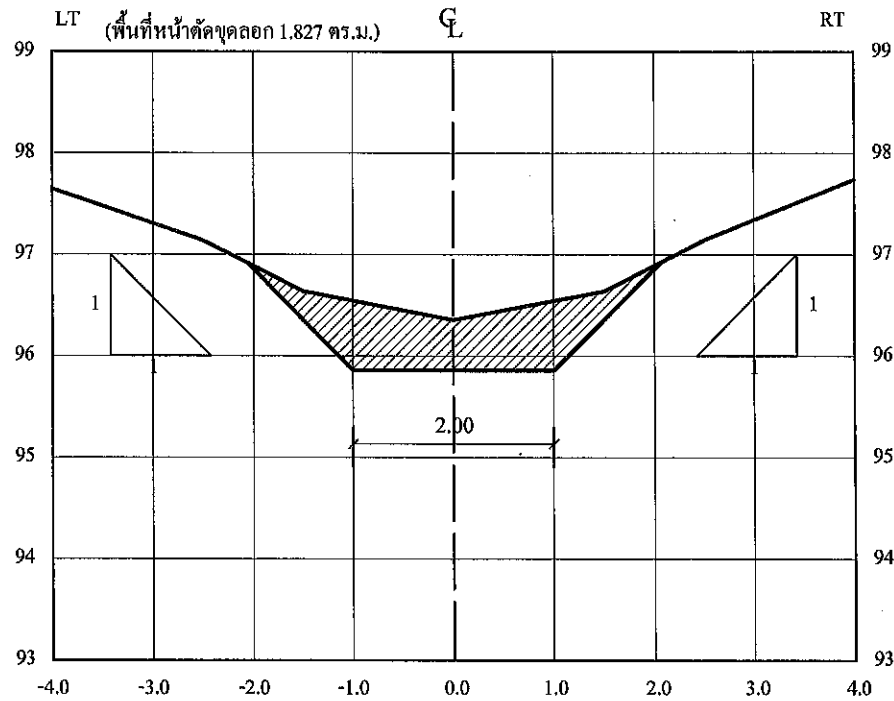
อนุมัติ

(Signature)
 (ภักฎมิ เถียงอ่อน)
 นายกเทศมนตรีตำบลบ้านโฮ้ง

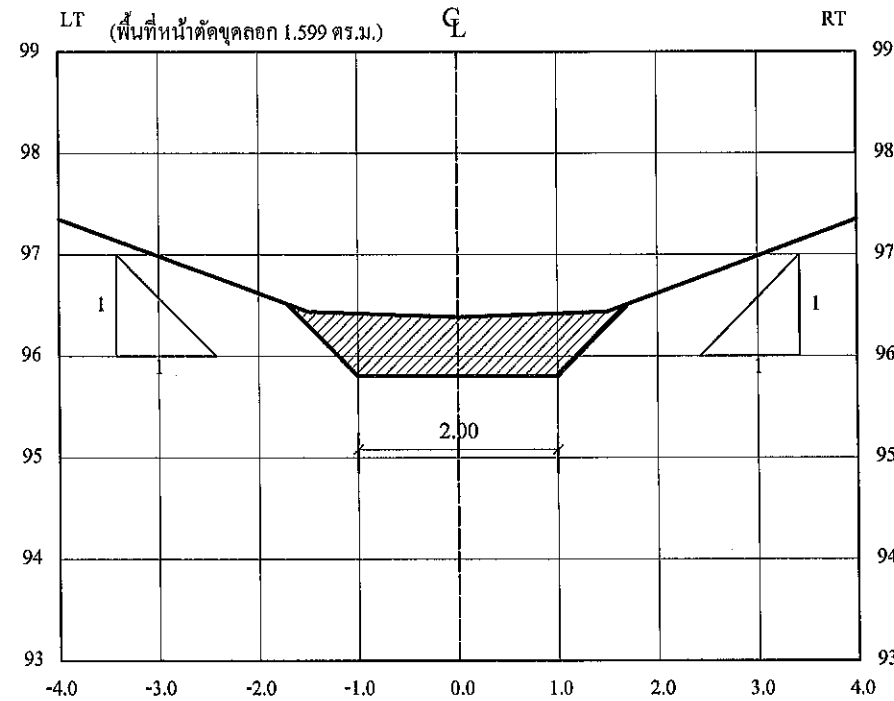
วัน/เดือน/ปี

แผ่นที่
53

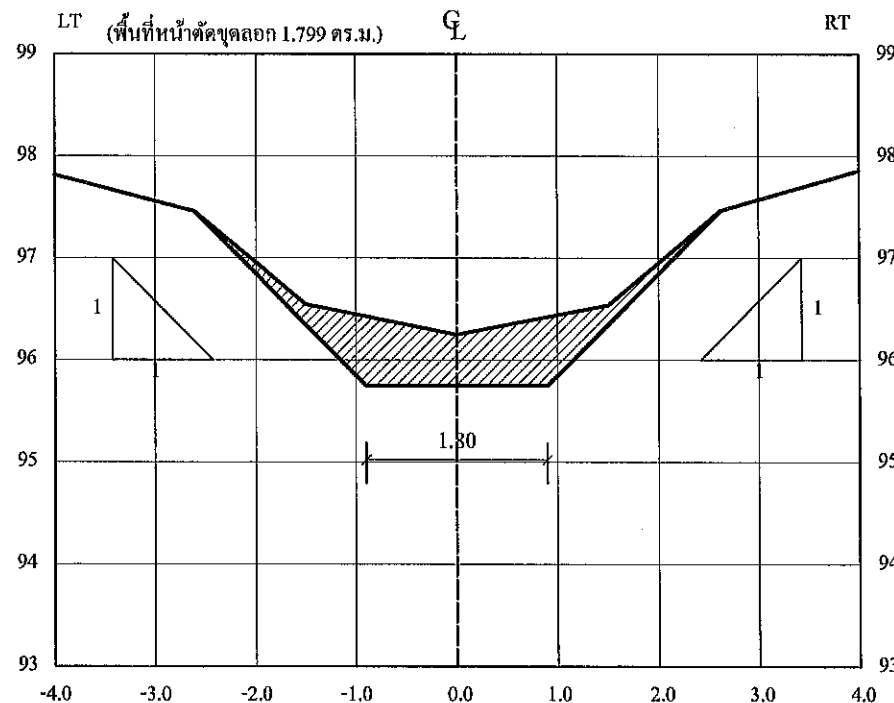
จำนวนแบบ
59



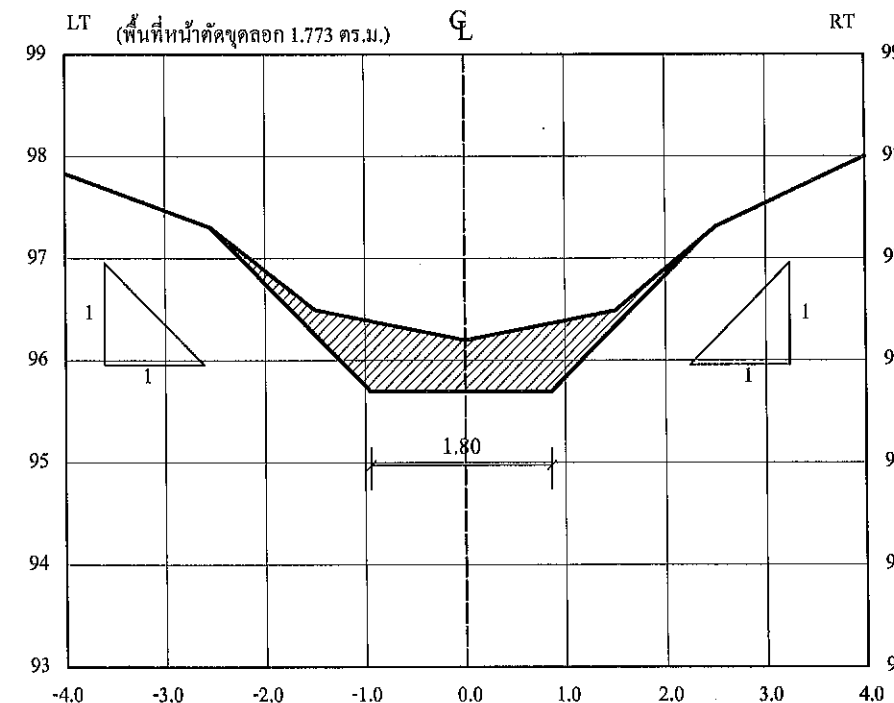
STA. 1+600



STA. 1+625



STA. 1+650



STA. 1+675

แบบแสดงรูปตัดตามขวาง
ขุดลอกลำเหมืองกันงอ บ้านห้วยห้า หมู่ที่ 7 - บ้านสันตัยเต่า หมู่ที่ 17 ความยาว 2,000 เมตร
บ้านห้วยห้า หมู่ที่ 7 - บ้านสันตัยเต่า หมู่ที่ 17 ตำบลบ้านโฮ้ง อำเภอบ้านโฮ้ง จังหวัดลำพูน



เทศบาลตำบลบ้านโฮ้ง

โครงการ

ขุดลอกลำเหมืองกันงอ บ้านห้วยห้า หมู่ที่ 7 - บ้านสันตัยเต่า หมู่ที่ 17 ความยาว 2,000 เมตร

สถานที่ตั้งโครงการ

บ้านห้วยห้า หมู่ที่ 7 - บ้านสันตัยเต่า หมู่ที่ 17 ตำบลบ้านโฮ้ง อำเภอบ้านโฮ้ง จังหวัดลำพูน

แบบเลขที่ พ-04/2569

เขียนแบบ

(Signature)
 (นายเนนทกร วังแก้ว)
 ผู้ช่วยนายช่างเขียนแบบ

สำรวจ/ออกแบบ

(Signature)
 (นายราฟงศ์ สุทธนะ)
 นายช่างโยธาชำนาญงาน

ตรวจสอบ

(Signature)
 (นายณรงค์ชัย ฉายเขียว)
 ผู้อำนวยการกองช่าง

เห็นชอบ

(Signature)
 (จิตรกร พิทองจา)
 รองปลัดเทศบาล รักษาการแทน
 ปลัดเทศบาลตำบลบ้านโฮ้ง

เห็นชอบ

(Signature)
 (นายเฉลิม วรรณภีระ)
 รองนายกเทศมนตรีตำบลบ้านโฮ้ง

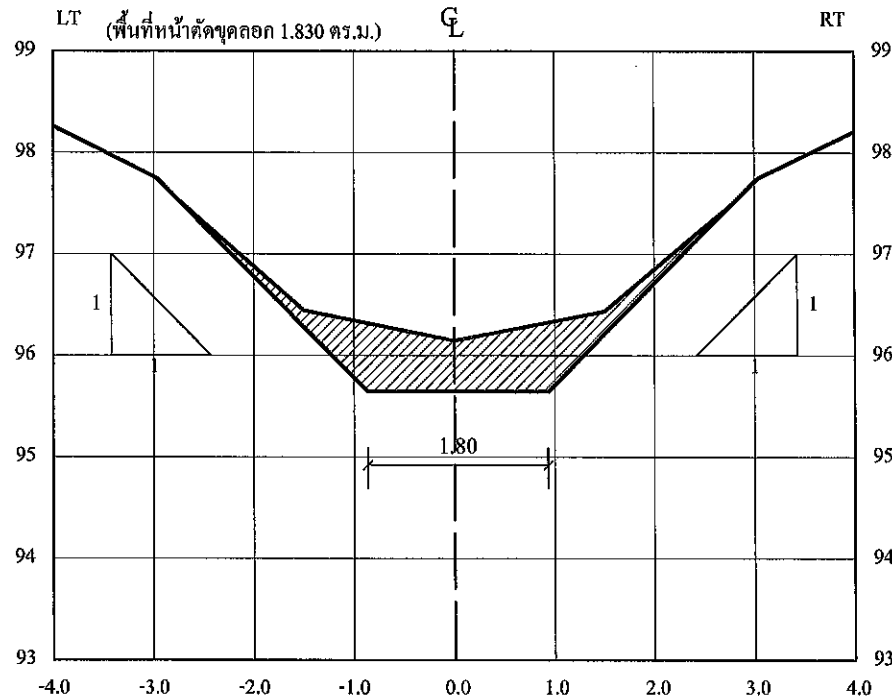
อนุมัติ

(Signature)
 (ภักภูมิ เสียงอ่อน)
 นายกเทศมนตรีตำบลบ้านโฮ้ง

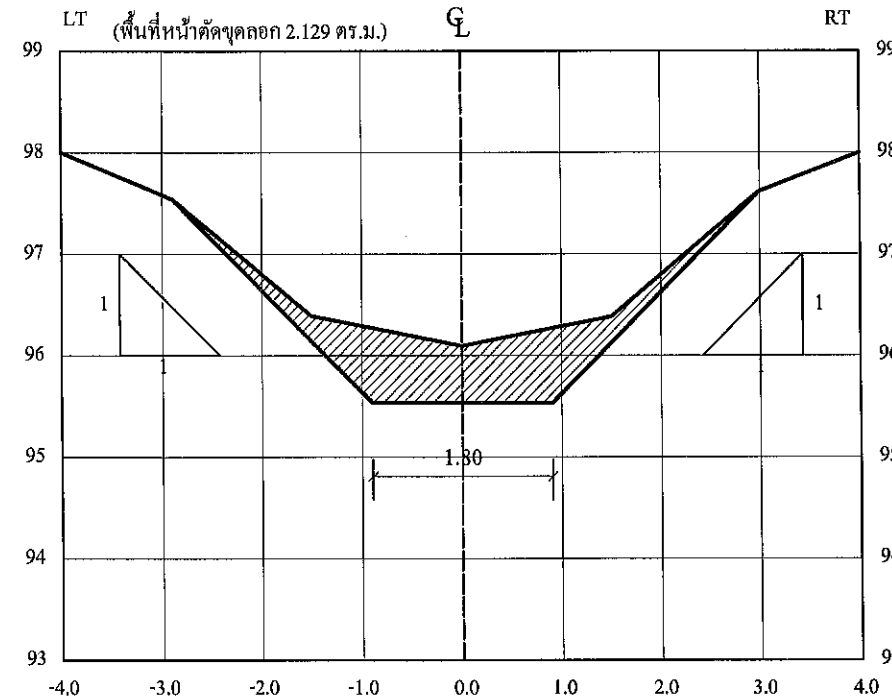
วันเดือน/ปี

แผ่นที่
54

จำนวนแบบ
59



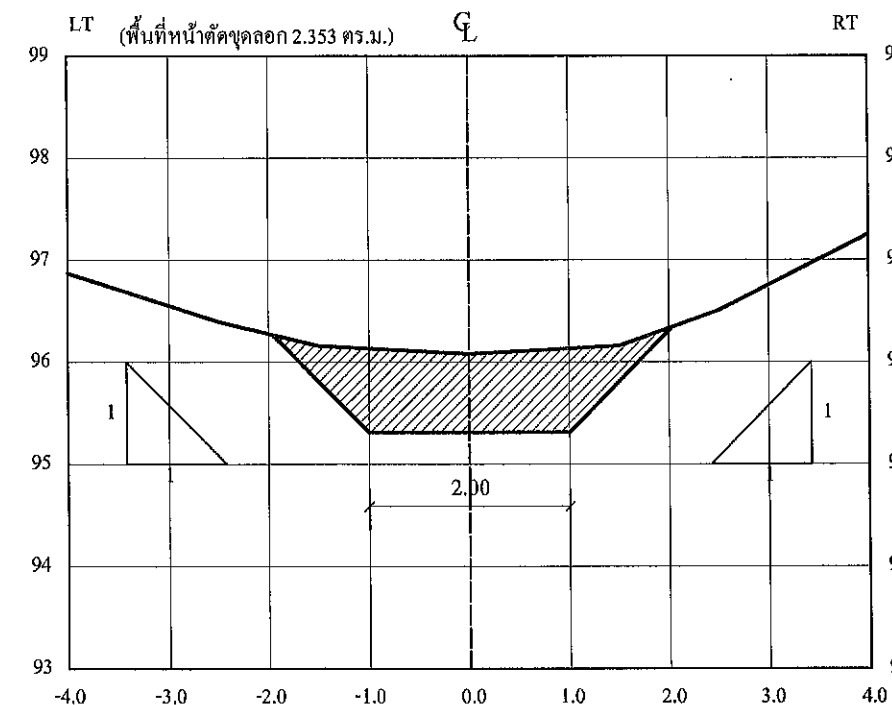
STA. 1+700



STA. 1+725



STA. 1+750



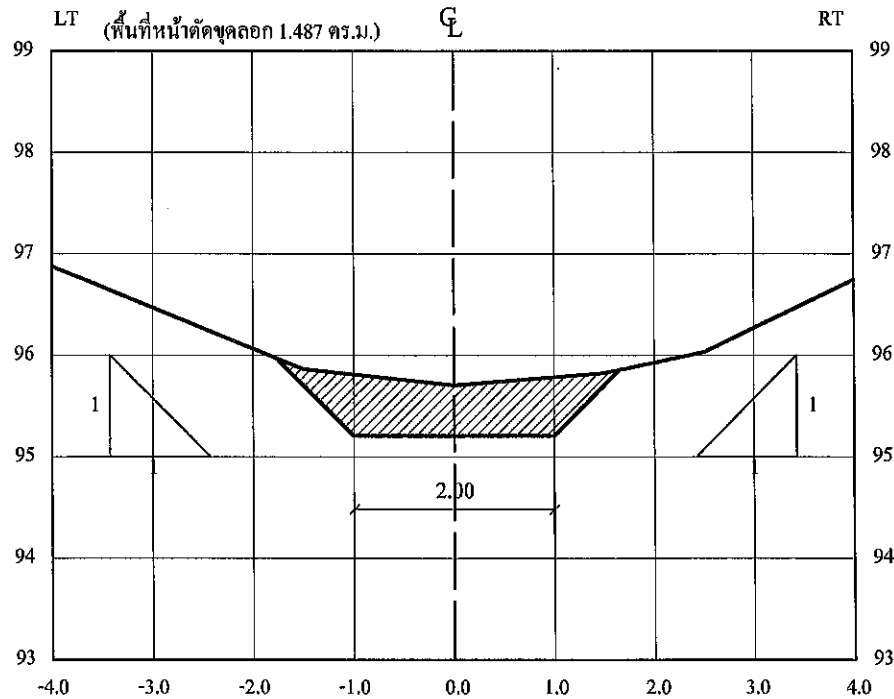
STA. 1+775

แบบแสดงรูปตัดตามขวาง

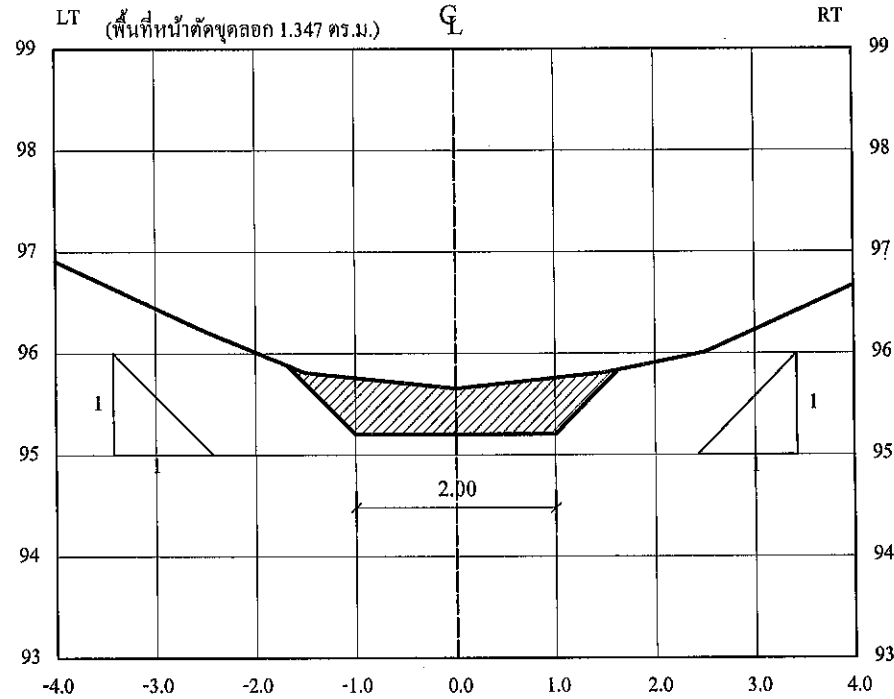
ขุดลอกลำเหมืองกั้นงอ บ้านห้วยห้า หมู่ที่ 7 - บ้านสันตัมเต่า หมู่ที่ 17 ความยาว 2,000 เมตร
บ้านห้วยห้า หมู่ที่ 7 - บ้านสันตัมเต่า หมู่ที่ 17 ตำบลบ้านโฮ้ง อำเภอบ้านโฮ้ง จังหวัดลำพูน



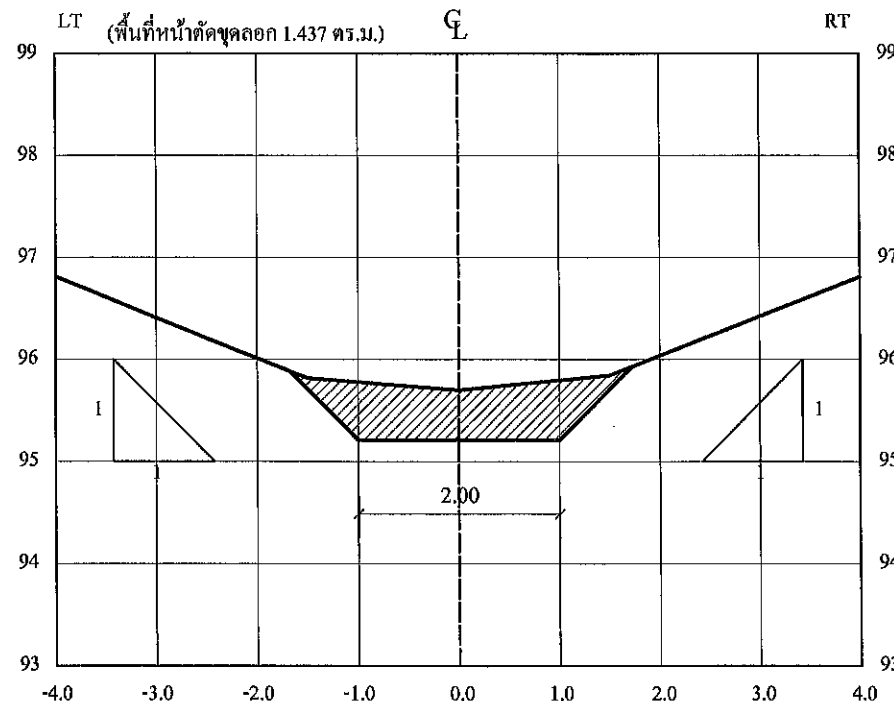
เทศบาลตำบลบ้านโฮ้ง



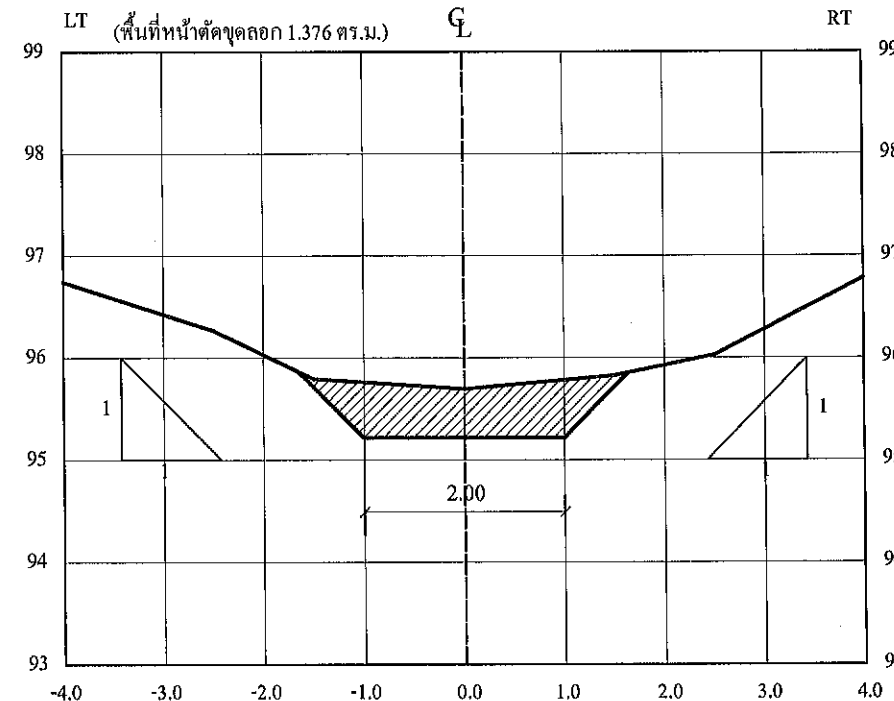
STA. 1+800



STA. 1+825



STA. 1+850



STA. 1+875

โครงการ

ขุดลอกลำเหมืองกั้นงอ บ้านห้วยห้า หมู่ที่ 7 - บ้านสันตัมเต่า หมู่ที่ 17 ความยาว 2,000 เมตร

สถานที่ตั้งโครงการ

บ้านห้วยห้า หมู่ที่ 7 - บ้านสันตัมเต่า หมู่ที่ 17 ตำบลบ้านโฮ้ง อำเภอบ้านโฮ้ง จังหวัดลำพูน

แบบเลขที่ พ-04/2569

เขียนแบบ

[Signature]
(นายเนนทกร ว่างแก้ว)
ผู้ช่วยนายช่างเขียนแบบ

สำรวจ/ออกแบบ

[Signature]
(นายนราพงศ์ สุพรรณนะ)
นายช่างโยธาชำนาญงาน

ตรวจสอบ

[Signature]
(นายจรัญชัย ฉายเขียว)
ผู้อำนวยการกองช่าง

เห็นชอบ

[Signature]
(จิตรกร พิทองจา)
รองปลัดเทศบาล รักษาการแทน
ปลัดเทศบาลตำบลบ้านโฮ้ง

เห็นชอบ

[Signature]
(นายเฉลิม วรรณภิระ)
รองนายกเทศมนตรีตำบลบ้านโฮ้ง

อนุมัติ

[Signature]
(ภักฎมิ เสียงอ่อน)
นายกเทศมนตรีตำบลบ้านโฮ้ง


วันเดือนปี

แผ่นที่
55

จำนวนแบบ
59

แบบแสดงรูปตัดตามขวาง

ขุดลอกลำเหมืองกั้นงอ บ้านห้วยห้า หมู่ที่ 7 - บ้านสันตติบเต่า หมู่ที่ 17 ความยาว 2,000 เมตร
บ้านห้วยห้า หมู่ที่ 7 - บ้านสันตติบเต่า หมู่ที่ 17 ตำบลบ้านไธสง อำเภอบ้านไธสง จังหวัดลำพูน



เทศบาลตำบลบ้านไธสง

โครงการ

ขุดลอกลำเหมืองกั้นงอ บ้านห้วยห้า หมู่ที่ 7 - บ้านสันตติบเต่า หมู่ที่ 17 ความยาว 2,000 เมตร

สถานที่ตั้งโครงการ

บ้านห้วยห้า หมู่ที่ 7 - บ้านสันตติบเต่า หมู่ที่ 17 ตำบลบ้านไธสง อำเภอบ้านไธสง จังหวัดลำพูน

แบบเลขที่ พ-04/2569

เขียนแบบ

(Signature)
(นายมนตรี วัชแก้ว)
ผู้ช่วยนายช่างเขียนแบบ

สำรวจ/ออกแบบ

(Signature)
(นายราพงศ์ สุทรณะ)
นายช่างโยธาชำนาญงาน

ตรวจสอบ

(Signature)
(นายจักรกฤษณ์ ฉายเขียว)
ผู้อำนวยการกองช่าง

เห็นชอบ

(Signature)
สิบโท
(จิตรกร พิทองจา)
รองปลัดเทศบาล รักษาการแทน
ปลัดเทศบาลตำบลบ้านไธสง

เห็นชอบ

(Signature)
(นายเฉลิม วรรณภีระ)
รองนายกเทศมนตรีตำบลบ้านไธสง

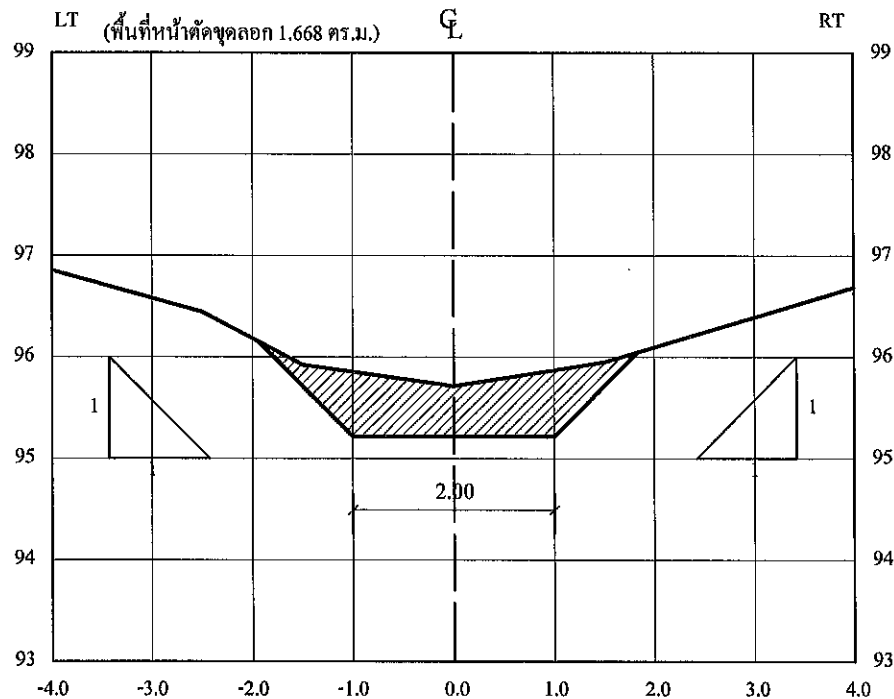
อนุมัติ

(Signature)
ว่าที่ร้อยตรี
(ภัคภูมิ เสียงอ่อน)
นายกเทศมนตรีตำบลบ้านไธสง

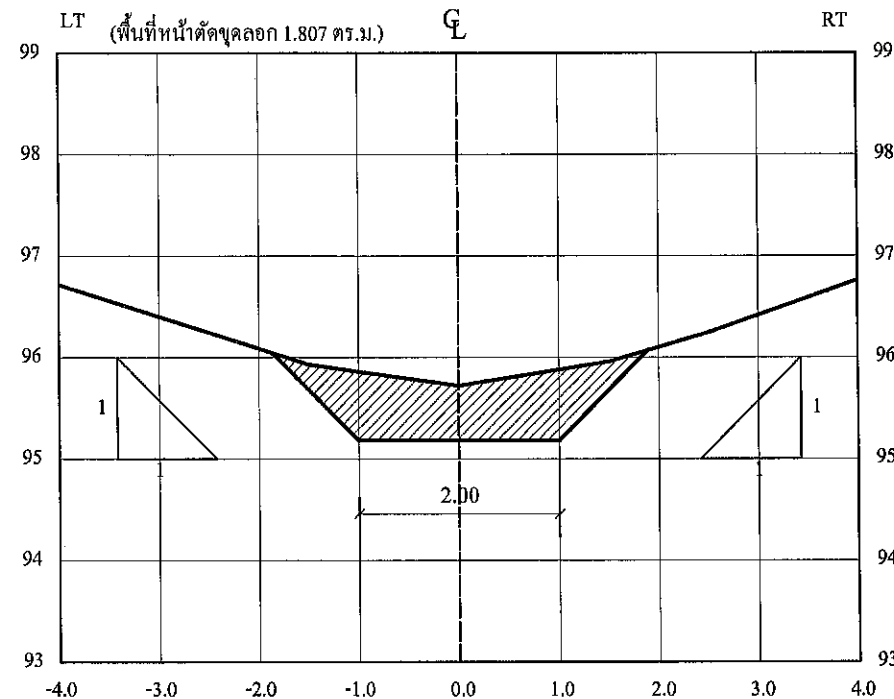
วัน/เดือน/ปี

แผ่นที่
56

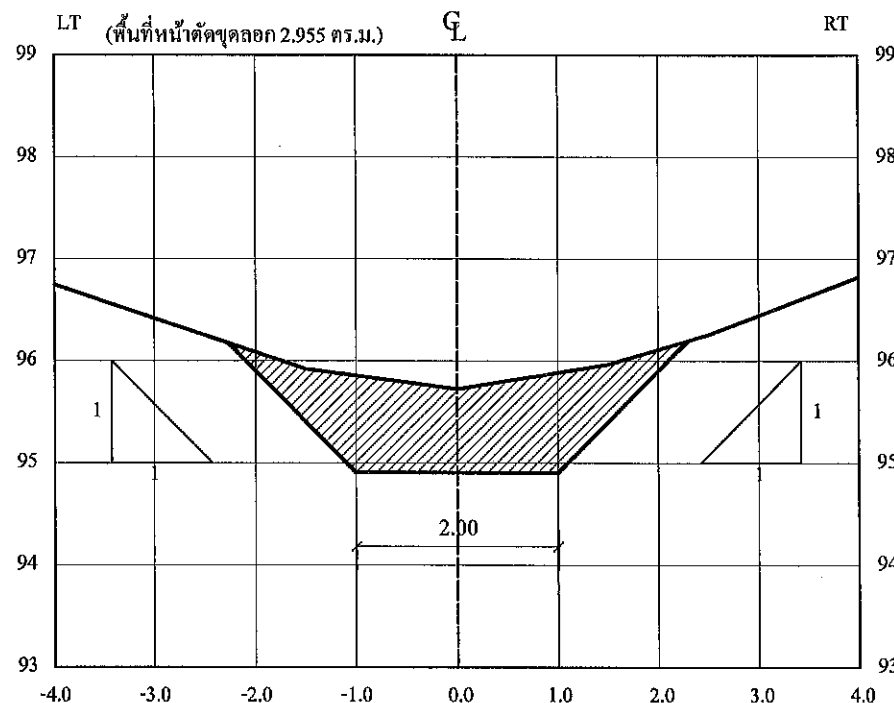
จำนวนแบบ
59



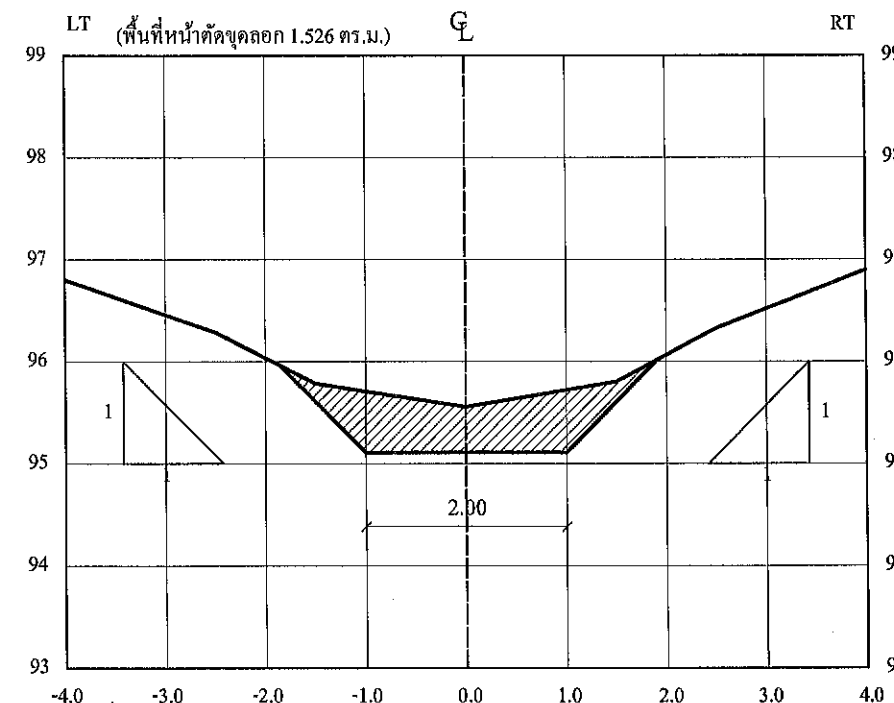
STA. 1+900



STA. 1+925




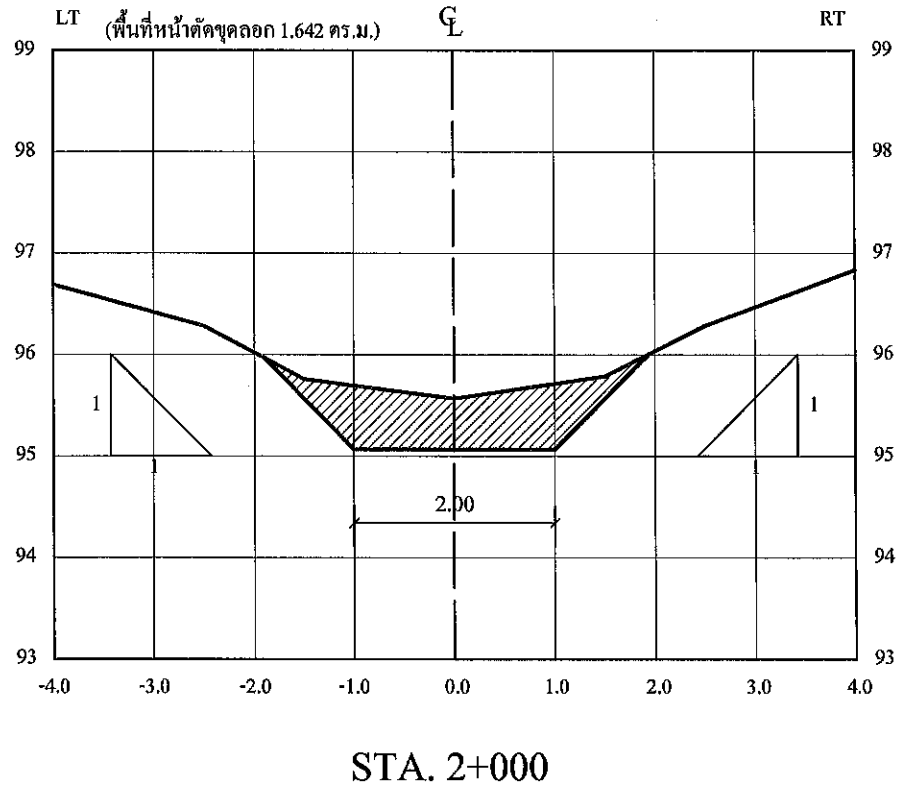
STA. 1+950



STA. 1+975

แบบแสดงรูปตัดตามขวาง

จุดล่อกล้าเหมืองกันงอ บ้านห้วยห้า หมู่ที่ 7 - บ้านสันตัมเต่า หมู่ที่ 17 ความยาว 2,000 เมตร
บ้านห้วยห้า หมู่ที่ 7 - บ้านสันตัมเต่า หมู่ที่ 17 ตำบลบ้านโฮ้ง อำเภอบ้านโฮ้ง จังหวัดลำพูน



เทศบาลตำบลบ้านโฮ้ง

โครงการ

จุดล่อกล้าเหมืองกันงอ บ้านห้วยห้า หมู่ที่ 7 - บ้านสันตัมเต่า หมู่ที่ 17 ความยาว 2,000 เมตร

สถานที่ตั้งโครงการ

บ้านห้วยห้า หมู่ที่ 7 - บ้านสันตัมเต่า หมู่ที่ 17 ตำบลบ้านโฮ้ง อำเภอบ้านโฮ้ง จังหวัดลำพูน

แบบเลขที่ พ-04/2569

เขียนแบบ

(Signature)
(นายนทกร วิ่งแก้ว)
ผู้ช่วยนายช่างเขียนแบบ

สำรวจ/ออกแบบ

(Signature)
(นายนราพงศ์ สุทรณะ)
นายช่างโยธาชำนาญงาน

ตรวจสอบ

(Signature)
(นายสงวีร์ กายเขียว)
ผู้อำนวยการกองช่าง

เห็นชอบ

ลิบโท *(Signature)*
(จิตรกร พิทองจา)
รองปลัดเทศบาล รักษาการแทน
ปลัดเทศบาลตำบลบ้านโฮ้ง

เห็นชอบ

(Signature)
(นายเฉลิม วรรณภีระ)
รองนายกเทศมนตรีตำบลบ้านโฮ้ง


อนุมัติ

ว่าที่ร้อยตรี *(Signature)*
(ภัคภูมิ เสียงอ่อน)
นายกเทศมนตรีตำบลบ้านโฮ้ง

วันเดือนปี

แผ่นที่
57

จำนวนแบบ
59



เทศบาลตำบลบ้านไธสง

โครงการ

ขุดลอกลำห้วยก้นอ บ้านห้วยห้า หมู่ที่ 7 - บ้านสันตติเตา หมู่ที่ 17 ความยาว 2,000 เมตร

สถานที่ตั้งโครงการ

บ้านห้วยห้า หมู่ที่ 7 - บ้านสันตติเตา หมู่ที่ 17 ตำบลบ้านไธสง อำเภอบ้านไธสง จังหวัดกาฬสินธุ์

แบบเลขที่ พ-04/2569

เขียนแบบ

(Signature)
(นายมนตรี วงแก้ว)
ผู้ช่วยนายช่างเขียนแบบ

สำรวจ/ออกแบบ

(Signature)
(นายบรรพต สุพรรณ)
นายช่างโยธาชำนาญงาน

ตรวจสอบ

(Signature)
(นายจรัสชัย ชาญเชียว)
ผู้อำนวยการกองช่าง

เห็นชอบ

(Signature)
ลิปโท
(จิตรกร พิทองจา)
รองปลัดเทศบาล รักษาการแทน
ปลัดเทศบาลตำบลบ้านไธสง

เห็นชอบ

(Signature)
(นายเฉลิม วรรณภีระ)
รองนายกเทศมนตรีตำบลบ้านไธสง

อนุมัติ

(Signature)
ว่าที่ร้อยตรี
(ภาคภูมิ เสียงอ่อน)
นายกเทศมนตรีตำบลบ้านไธสง

วัน/เดือน/ปี

แผ่นที่
58

จำนวนแบบ
59

| Side Slope 1:1 | ความกว้างท้องคลอง | 1.50-4.00 | เมตร |
|----------------|-------------------|-------------------|---------------------|
| STA | พ.ท.หน้าตัด | พ.ท.หน้าตัดเฉลี่ย | ระยะทาง ปริมาณวัสดุ |
| 0+000 | 3.357 | 0 | 0.00 |
| 0+025 | 3.488 | 3.423 | 25.00 85.57 |
| 0+050 | 4.252 | 3.870 | 25.00 96.75 |
| 0+075 | 3.848 | 4.050 | 25.00 101.25 |
| 0+100 | 3.505 | 3.677 | 25.00 91.92 |
| 0+117 | 3.893 | 3.699 | 17.00 62.88 |
| 0+122 | 4.821 | 4.357 | 5.00 21.78 |
| 0+125 | 4.313 | 4.567 | 3.00 13.70 |
| 0+150 | 3.989 | 4.151 | 25.00 103.77 |
| 0+175 | 3.373 | 3.681 | 25.00 92.02 |
| 0+200 | 5.025 | 4.199 | 25.00 104.97 |
| 0+225 | 3.360 | 4.193 | 25.00 104.82 |
| 0+250 | 3.593 | 3.477 | 25.00 86.92 |
| 0+272 | 3.508 | 3.551 | 22.00 78.12 |
| 0+281 | 1.180 | 2.344 | 9.00 21.09 |
| 0+300 | 4.312 | 2.746 | 19.00 52.17 |
| 0+324 | 2.425 | 3.369 | 24.00 80.85 |
| 0+327 | 1.777 | 2.101 | 3.00 6.30 |
| 0+350 | 2.290 | 2.034 | 23.50 47.79 |
| 0+375 | 1.770 | 2.030 | 25.00 50.75 |
| 0+400 | 1.289 | 1.530 | 25.00 38.25 |
| 0+425 | 0.546 | 0.918 | 25.00 22.95 |
| 0+450 | 1.088 | 0.817 | 25.00 20.42 |


| Side Slope 1:1 | ความกว้างท้องคลอง | 1.50-4.00 | เมตร |
|----------------|-------------------|-------------------|---------------------|
| STA | พ.ท.หน้าตัด | พ.ท.หน้าตัดเฉลี่ย | ระยะทาง ปริมาณวัสดุ |
| 0+475 | 1.219 | 1.154 | 25.00 28.85 |
| 0+500 | 1.554 | 1.387 | 25.00 34.67 |
| 0+525 | 0.956 | 1.255 | 25.00 31.37 |
| 0+550 | 0.885 | 0.921 | 25.00 23.02 |
| 0+575 | 1.191 | 1.038 | 25.00 25.95 |
| 0+582.5 | 2.321 | 1.756 | 7.50 13.17 |
| 0+588.9 | 1.191 | 1.756 | 6.40 11.23 |
| 0+600 | 1.821 | 1.506 | 11.10 16.71 |
| 0+625 | 0.886 | 1.354 | 25.00 33.85 |
| 0+649 | 1.618 | 1.252 | 24.00 30.04 |
| 0+658 | 1.335 | 1.477 | 9.00 13.29 |
| 0+675 | 1.716 | 1.526 | 17.00 25.94 |
| 0+700 | 1.414 | 1.565 | 25.00 39.12 |
| 0+725 | 3.239 | 2.327 | 25.00 58.17 |
| 0+750 | 3.007 | 3.123 | 25.00 78.07 |
| 0+775 | 3.088 | 3.048 | 25.00 76.20 |
| 0+800 | 1.516 | 2.302 | 25.00 57.55 |
| 0+825 | 1.729 | 1.623 | 25.00 40.57 |
| 0+850 | 1.733 | 1.731 | 25.00 43.27 |
| 0+875 | 1.550 | 1.642 | 25.00 41.05 |
| 0+900 | 1.714 | 1.632 | 25.00 40.80 |
| 0+925 | 1.296 | 1.505 | 25.00 37.62 |
| 0+950 | 2.714 | 2.005 | 25.00 50.12 |

| Side Slope 1:1 | ความกว้างท้องคลอง | 1.50-4.00 | เมตร |
|----------------|-------------------|-------------------|---------------------|
| STA | พ.ท.หน้าตัด | พ.ท.หน้าตัดเฉลี่ย | ระยะทาง ปริมาณวัสดุ |
| 0+975 | 1.818 | 2.266 | 25.00 56.65 |
| 1+000 | 2.294 | 2.056 | 25.00 51.40 |
| 1+025 | 3.003 | 2.649 | 25.00 66.22 |
| 1+050 | 2.613 | 2.808 | 25.00 70.20 |
| 1+075 | 1.481 | 2.047 | 25.00 51.17 |
| 1+100 | 2.052 | 1.767 | 25.00 44.17 |
| 1+125 | 1.742 | 1.897 | 25.00 47.42 |
| 1+150 | 0.941 | 1.342 | 25.00 33.55 |
| 1+175 | 1.271 | 1.106 | 25.00 27.65 |
| 1+200 | 3.586 | 2.429 | 25.00 60.72 |
| 1+225 | 1.129 | 2.358 | 25.00 58.95 |
| 1+250 | 1.561 | 1.345 | 25.00 33.62 |
| 1+275 | 1.613 | 1.587 | 25.00 39.67 |
| 1+300 | 1.937 | 1.775 | 25.00 44.37 |
| 1+325 | 2.605 | 2.271 | 25.00 56.77 |
| 1+350 | 1.735 | 2.170 | 25.00 54.25 |
| 1+375 | 1.894 | 1.815 | 25.00 45.37 |
| 1+400 | 1.476 | 1.685 | 25.00 42.12 |
| 1+425 | 1.698 | 1.587 | 25.00 39.67 |
| 1+450 | 1.412 | 1.555 | 25.00 38.87 |
| 1+475 | 1.888 | 1.650 | 25.00 41.25 |
| 1+500 | 1.693 | 1.791 | 25.00 44.77 |
| 1+508.2 | 1.850 | 1.772 | 8.20 14.53 |

| Side Slope 1:1 | ความกว้างท้องคลอง | 1.50-4.00 | เมตร |
|-------------------|-------------------|-------------------|---------------------|
| STA | พ.ท.หน้าตัด | พ.ท.หน้าตัดเฉลี่ย | ระยะทาง ปริมาณวัสดุ |
| 1+525 | 1.257 | 1.554 | 16.80 26.10 |
| 1+550 | 1.148 | 1.203 | 25.00 30.07 |
| 1+575 | 2.546 | 1.847 | 25.00 46.17 |
| 1+600 | 1.827 | 2.187 | 25.00 54.67 |
| 1+625 | 1.599 | 1.713 | 25.00 42.82 |
| 1+650 | 1.799 | 1.699 | 25.00 42.47 |
| 1+675 | 1.773 | 1.786 | 25.00 44.65 |
| 1+700 | 1.830 | 1.802 | 25.00 45.05 |
| 1+725 | 2.129 | 1.980 | 25.00 49.50 |
| 1+750 | 1.949 | 2.039 | 25.00 50.97 |
| 1+775 | 2.353 | 2.151 | 25.00 53.77 |
| 1+800 | 1.487 | 1.920 | 25.00 48.00 |
| 1+825 | 1.347 | 1.417 | 25.00 35.42 |
| 1+850 | 1.437 | 1.392 | 25.00 34.80 |
| 1+875 | 1.376 | 1.407 | 25.00 35.17 |
| 1+900 | 1.668 | 1.522 | 25.00 38.05 |
| 1+925 | 1.807 | 1.738 | 25.00 43.45 |
| 1+950 | 2.955 | 2.381 | 25.00 59.52 |
| 1+975 | 1.526 | 2.241 | 25.00 56.02 |
| 2+000 | 1.642 | 1.584 | 25.00 39.60 |
| รวมความยาวทั้งหมด | | | 2,000.00 4,175.30 |

รายการประกอบแบบ

- ผู้รับจ้าง จะต้องขุดดินท้องคลองให้ได้ระดับตามแบบแปลน โดยมีปริมาณดินขุดลอกรวมไม่น้อยกว่า 4175.30 ลบ.ม. พร้อมปรับแต่งความลาดเอียงของคลองตามที่ระบุในแบบ
- ดินขุดท้องคลองให้นำไปปรับเกลี่ยแต่งคันคลอง ห้ามนำออกจากพื้นที่ได้ขนาด
- ในกรณีระดับการขุดลอกและแนวการขุดลอก ไม่สามารถดำเนินการได้ตามแบบแปลน สามารถปรับเปลี่ยนให้เหมาะสมตามสภาพพื้นที่ แต่ปริมาณงานต้องไม่น้อยกว่าที่กำหนด โดยให้อู่ศูนย์ควบคุมพินิจของผู้ควบคุมงานและคณะกรรมการตรวจรับพัสดุ
- บริเวณใกล้กับสะพาน กำแพงกันดิน หรืออาคารชลศาสตร์ ให้ผู้รับจ้างขุดดินด้วยความระมัดระวัง มิให้กระทบต่อโครงสร้างดังกล่าว ทั้งนี้หากเกิดความเสียหาย ผู้รับจ้าง ต้องรับผิดชอบค่าใช้จ่ายทั้งสิ้น
- ระดับ +100.00 ม.ร.สม. อยู่บริเวณสะพาน คสล. พันด้วยสีแดง




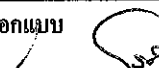
เทศบาลตำบลบ้านไธสง


โครงการ
ขุดลอกลำเหมืองกันจอบ บ้านห้วยห้า หมู่ที่ 7 - บ้านสันตัมเต่า หมู่ที่ 17 ความยาว 2,000 เมตร

สถานที่ตั้งโครงการ
บ้านห้วยห้า หมู่ที่ 7 - บ้านสันตัมเต่า หมู่ที่ 17 ตำบลบ้านไธสง อำเภอบ้านไธสง จังหวัดลำพูน

แบบเลขที่ พ-04/2569

เขียนแบบ

(นายณนทกร วังแก้ว)
ผู้ช่วยนายช่างเขียนแบบ


สำรวจ/ออกแบบ

(นายบรรพต สุทธานะ)
นายช่างโยธาชำนาญงาน

ตรวจสอบ

(นายจรงค์ชัย จายเขียว)
ผู้อำนวยการกองช่าง

เห็นชอบ
สิบโท 
(จัตกร พืทองจา)
รองปลัดเทศบาล รักษาการแทน ปลัดเทศบาลตำบลบ้านไธสง

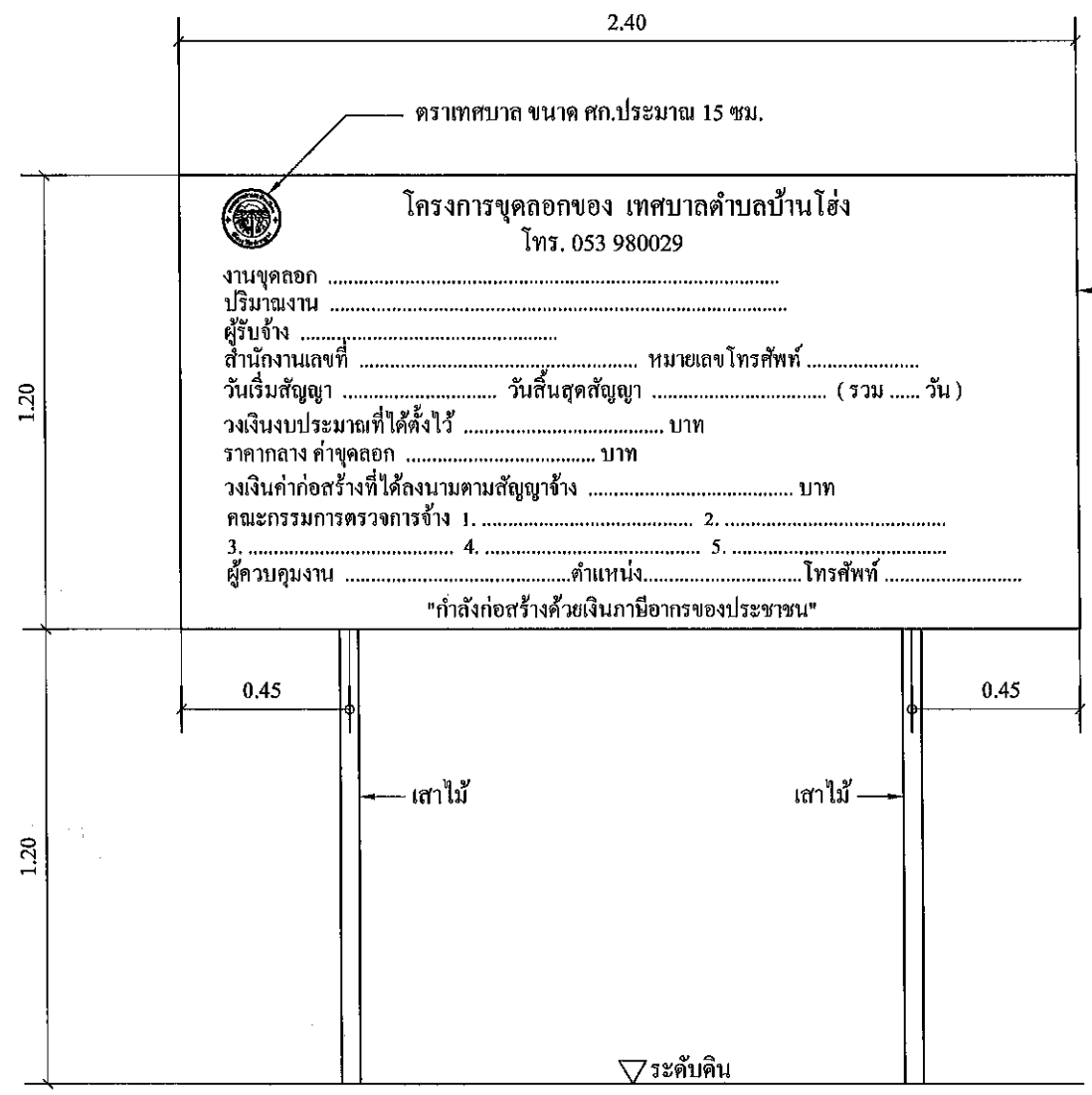
เห็นชอบ

(นายเฉลิม วรรณภีระ)
รองนายกเทศมนตรีตำบลบ้านไธสง

อนุมัติ
ว่าที่ร้อยตรี 
(ภัคภูมิ เสียงอ่อน)
นายกเทศมนตรีตำบลบ้านไธสง

วัน/เดือน/ปี

แผ่นที่ 59 จำนวนแบบ 59



แผ่นไวนิล ขนาด 1.20 x 2.40 เมตร (ยึดติดกับโครงเคร่าไม้)

รายการประกอบแบบป้ายแสดงรายละเอียดเกี่ยวกับงานขุดลอกระหว่างดำเนินการขุดลอก

- 1. มิติต่างๆ ในแบบมีหน่วยเป็นเมตร เว้นจากจะระบุไว้เป็นอย่างอื่น
- 2. แผ่นป้ายให้ใช้แผ่นไวนิล ขนาด 1.20x2.40 เมตร (ยึดติดกับ โครงเคร่าไม้)
- 3. เสาป้าย ใช้ไม้ขนาดเส้นผ่าศูนย์กลางประมาณ 1.5-2.0 นิ้ว โดยให้ทำการติดตั้งอย่างมั่นคงและแข็งแรง
- 4. พื้นแผ่นป้าย ให้ใช้สีขาว
- 5. ตัวอักษรและตัวเลข ข้อความในแผ่นป้าย ใช้สีน้ำเงิน ขนาดตัวอักษรชื่อเทศบาล ขนาดสูงประมาณ 4 ซม. รายละเอียดอื่นๆ ในแผ่นป้ายตัวอักษร ขนาดสูงประมาณ 3.3 ซม. รายละเอียดเพิ่มเติมอื่นๆ ในป้ายกำหนดให้ หลังจากทำสัญญาจ้าง (ฟอนต์ตัวอักษร ให้ใช้ Angsana new ขนาดตัวอักษรสามารถปรับขนาดได้ตามความเหมาะสมตามจำนวนข้อความในแผ่นป้าย)
- 6. จุดที่จะทำการติดตั้งป้าย ผู้ควบคุมงานของผู้ว่าจ้างจะเป็นผู้กำหนดให้ตามความเหมาะสม
- 7. ผู้รับจ้างต้องทำการติดตั้งป้ายแสดงรายละเอียดเกี่ยวกับงานขุดลอกระหว่างดำเนินการขุดลอกนี้ ให้แล้วเสร็จภายใน 7 วัน นับจากวันที่ทำสัญญาจ้างกรณีป้ายที่ติดตั้งไปแล้วเกิดชำรุดหรือสูญหาย ให้ผู้รับจ้างทำการซ่อมแซมหรือจัดทำขึ้นมาใหม่โดยเร็ว
- 8. สำหรับงานขุดลอกที่เป็นการสร้างเกี่ยวกับ ทาง คลอง หรือลำน้ำ ให้ติดตั้งป้ายแสดงรายละเอียดเกี่ยวกับงานขุดลอกระหว่างดำเนินการขุดลอกนี้ไว้ ณ จุดเริ่มต้น และจุดสิ้นสุดของงานขุดลอก
- 9. กรณีที่ผู้รับจ้าง ไม่สามารถดำเนินการขุดลอกให้แล้วเสร็จตามกำหนดระยะเวลาในสัญญาจ้าง ให้ผู้รับจ้างจัดทำ และติดตั้งแผ่นป้ายแสดงเหตุของความล่าช้า ระยะเวลาที่จะแล้วเสร็จ หรือระยะเวลาที่ได้มีการขยายเวลาตามสัญญาจ้าง (ถ้ามี) โดยติดตั้งไว้คู่กับป้ายแสดงรายละเอียดงานขุดลอก ระหว่างดำเนินการขุดลอกเดิม

รูปด้านหน้าป้ายแสดงรายละเอียดขุดลอกระหว่างดำเนินการขุดลอก

มาตราส่วน

1 : 20