




โครงการอนุรักษ์พันธุกรรมพืช

อันเนื่องมาจากพระราชดำริ

สมเด็จพระเทพรัตนราชสุดาฯ สยามบรมราชกุมารี



# งานสำรวจฐานทรัพยากรท้องถิ่น

(ชื่อหมู่บ้าน ชุมชน แขวง) ..... บ้านดอยก้อม.....

ตำบล/แขวง ..... บ้านโฮ่ง ..... อำเภอ/เขต ..... บ้านโฮ่ง ..... จังหวัด ..... ลำพูน.....

สนองพระราชดำริโดย...

เทศบาลตำบลบ้านโฮ่ง

อำเภอบ้านโฮ่ง จังหวัดลำพูน

ใบงานที่ ๑

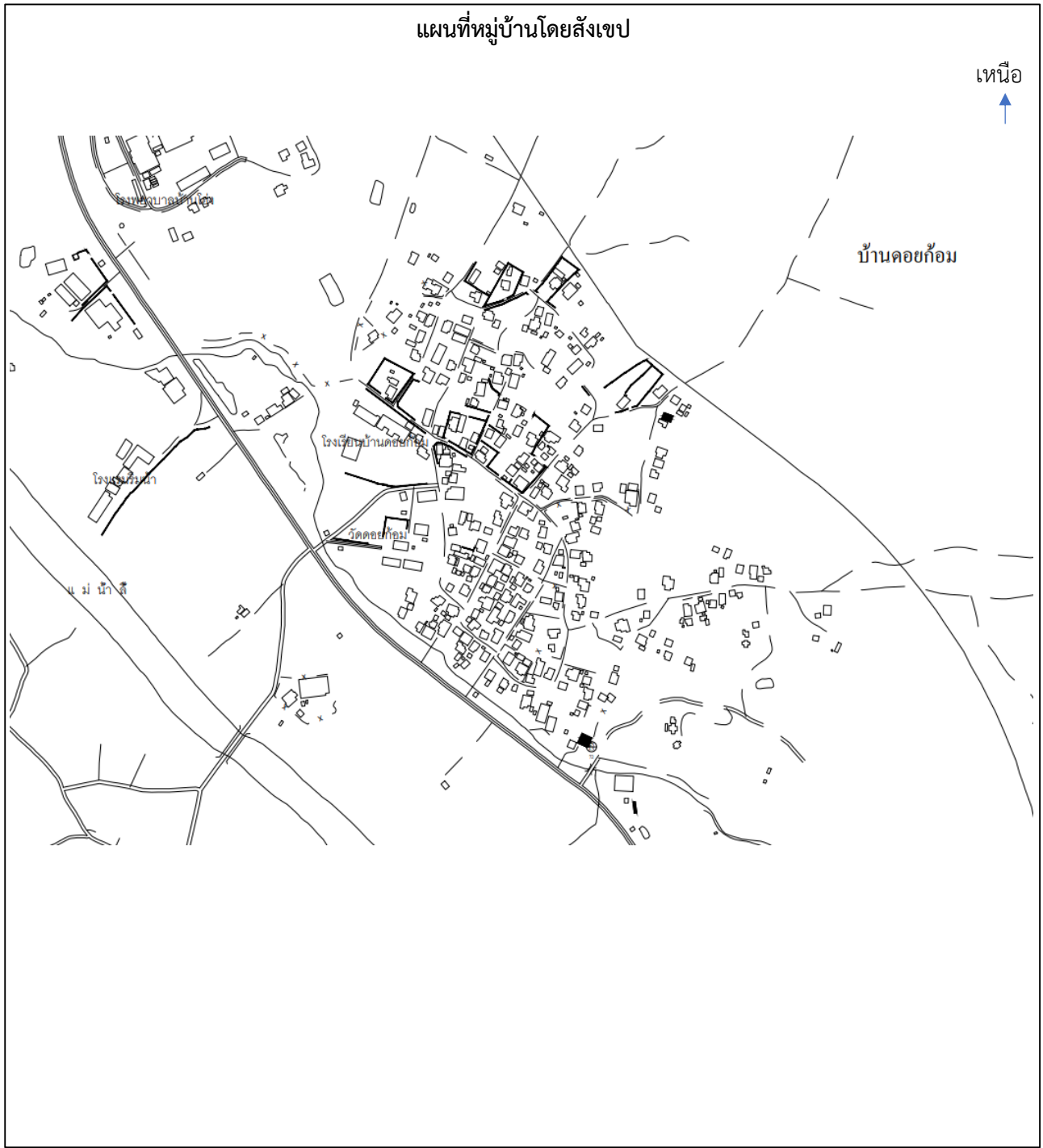
เรื่อง การเก็บข้อมูลพื้นฐานในท้องถิ่น

๑. ชื่อหมู่บ้าน ชุมชน (ที่เป็นทางการ) ..... ดอยก้อม ..... ชื่อชุมชนที่ชาวบ้านเรียก ..... ดอยก้อม .....

๒. ที่ตั้ง หมู่ ๖ ซอย ..... ถนน ..... แขวง/ตำบล ..... บ้านโฮ่ง .....

เขต/อำเภอ ..... บ้านโฮ่ง ..... เทศบาล ..... ตำบลบ้านโฮ่ง ..... จังหวัด ..... ลำพูน .....

เส้นทางหลวง หมายเลข ๑๐๖ ..... เส้นทางท้องถิ่น ..... - .....



๓. ข้อมูลทางศาสนา  พุทธ วัด ๑ แห่ง เจ้าอาวาส ..... รูป พระ ..... รูป
- อิสลาม มัสยิด ..... แห่ง อิหม่าม ..... คน
- คริสต์ โบสถ์ ..... แห่ง บาทหลวง ..... คน
- อื่นๆ เช่น ศาลเจ้า โรงเจ สถานปฏิบัติธรรม ..... แห่ง

๔. จำนวนประชากร ..... ๒๕๕ ครัวเรือน จำนวนพื้นที่ ..... ไร่

จำนวนประชากร	..... ๖๓๐ คน	ชาย	..... ๓๑๑ คน	หญิง	..... ๓๑๙ คน
เด็กเล็ก (แรกเกิด -๑๒ปี)	..... ๗๑ คน	ชาย	..... ๓๖ คน	หญิง	..... ๓๕ คน
วัยรุ่น (๑๒-๑๘ ปี)	..... ๓๐ คน	ชาย	..... ๑๕ คน	หญิง	..... ๑๕ คน
วัยทำงาน (๑๘-๖๐ ปี)	..... ๓๗๗ คน	ชาย	..... ๒๐๒ คน	หญิง	..... ๑๗๕ คน
ผู้สูงอายุ (๖๐ ปีขึ้นไป)	..... ๑๕๒ คน	ชาย	..... ๕๘ คน	หญิง	..... ๙๔ คน

หมายเหตุ : พิมพ์วันที่ ๑๐ มีนาคม ๒๕๖๕ ข้อมูลจากรายงาน : นายสมยศ ศรีอรรถิกานันท์

๕. ข้อมูลสถานศึกษาที่เปิดให้บริการ

- |   |   |      |  |   |      |
|---|---|------|--|---|------|
| <input type="checkbox"/> อนุบาล .....           | - | แห่ง | <input type="checkbox"/> ประถมศึกษา .....            | - | แห่ง |
| <input type="checkbox"/> มัธยมศึกษาตอนต้น ..... | - | แห่ง | <input type="checkbox"/> มัธยมศึกษาตอนปลาย/ปวช. .... | - | แห่ง |
| <input type="checkbox"/> ปวส./อนุปริญญา .....   | - | แห่ง | <input type="checkbox"/> ปริญญาตรี .....             | - | แห่ง |
| <input type="checkbox"/> สูงกว่าปริญญาตรี ..... | - | แห่ง | <input type="checkbox"/> อื่นๆ .....                 | - | แห่ง |

โรงเรียน /สถานศึกษา

ชื่อโรงเรียน / สถานศึกษา .....

ผู้อำนวยการโรงเรียน /สถานศึกษา .....

จำนวนครู ..... คน

จำนวนนักเรียน ..... คน    นักเรียนชาย ..... คน    นักเรียนหญิง ..... คน

โรงเรียน /สถานศึกษา

ชื่อโรงเรียน / สถานศึกษา .....

ผู้อำนวยการโรงเรียน /สถานศึกษา .....

จำนวนครู ..... คน

จำนวนนักเรียน ..... คน    นักเรียนชาย ..... คน    นักเรียนหญิง ..... คน

(หมายเหตุ : หากมีสถานศึกษามากกว่า ๒ แห่ง สามารถเพิ่มข้อมูลของสถานศึกษาได้ตามจริง)

๖. ข้อมูลบริหารขององค์กรปกครองส่วนท้องถิ่น

สถานที่ตั้งของหมู่บ้านสังกัด  เทศบาล     องค์การบริหารส่วนตำบล     อื่นๆ .....

ผู้บริหาร ชื่อ - สกุล    นางศรีรัตน์ เขียวสิงห์    ตำแหน่ง    นายกเทศมนตรี

.....

๗. ศูนย์สุขภาพชุมชน /โรงพยาบาล ..... - ..... แห่ง

๘. สถานีตำรวจ ..... - ..... แห่ง

## ใบงานที่ ๒

### เรื่อง การเก็บข้อมูลการประกอบอาชีพในท้องถิ่น

#### ๙. การประกอบอาชีพ

##### ๙.๑ ด้านเกษตรกรรม

พื้นที่ทำนา ..... ๑๔.๑๐ ไร่ ( ๑๗ ครัวเรือน)

๑ ข้าวเหนียว ๔ ..... จำนวน ..... ๑๔.๑๐ ไร่ (๑๗ ครัวเรือน)

พื้นที่ทำสวน ..... ๔๘๓.๐๘ ไร่ ( ๑๖๕ ครัวเรือน)

พืชสวนที่สำคัญ ได้แก่

๑ มะม่วง ..... จำนวน ..... ๒๙๘.๔๓ ไร่ ( ๙๘ ครัวเรือน)

- มะม่วงเขียวมรกต (ทองคำ) ..... จำนวน ..... ๑๘๗.๒๔ ไร่ ( ๕๖ ครัวเรือน)

- มะม่วงมหาชนก ..... จำนวน ..... ๔๙.๒๖ ไร่ ( ๒๒ ครัวเรือน)

- มะม่วงอาร์บูทู่ ..... จำนวน ..... ๓.๐๘ ไร่ ( ๒ ครัวเรือน)

- มะม่วงมันศรีวิชัย ..... จำนวน ..... ๒๑.๐๒ ไร่ ( ๓ ครัวเรือน)

- มะม่วงพันธุ์จินหวง ..... จำนวน ..... ๑๖.๔๙ ไร่ ( ๑๐ ครัวเรือน)

- มะม่วงพันธุ์อื่นๆ ..... จำนวน ..... ๒๑.๓๔ ไร่ ( ๕ ครัวเรือน)

๒ ลำไย ..... จำนวน ..... ๑๖๘.๙๔ ไร่ ( ๕๘ ครัวเรือน)

- ลำไยพันธุ์อีดอ ..... จำนวน ..... ๑๖๖.๖๓ ไร่ ( ๕๗ ครัวเรือน)

- ลำไยพันธุ์อื่นๆ ..... จำนวน ..... ๒.๓๑ ไร่ ( ๑ ครัวเรือน)

๔ มะนาว ..... จำนวน ..... ๑.๓๐ ไร่ ( ๑ ครัวเรือน)

๕ โกโก้ ..... จำนวน ..... ๑.๒๔ ไร่ ( ๑ ครัวเรือน)

๓ ไม้ยืนต้น ..... จำนวน ..... ๕.๙๒ ไร่ ( ๓ ครัวเรือน)

- ไม้ยืนต้น (ไม้สัก) ..... จำนวน ..... ๑.๓๐ ไร่ ( ๑ ครัวเรือน)

- ไม้ยืนต้น (ไม้) ..... จำนวน ..... ๓.๓๙ ไร่ ( ๑ ครัวเรือน)

- ไม้ยืนต้น (อื่นๆ) ..... จำนวน ..... ๑.๒๓ ไร่ ( ๑ ครัวเรือน)

๔ พืชผัก ..... จำนวน ..... ๗.๒๕ ไร่ ( ๔ ครัวเรือน)

พื้นที่ทำไร่ ..... ๕.๐๑ ไร่ ( ๓ ครัวเรือน)

บันทึกข้อมูลโดยหน่วยงาน : สำนักงานเกษตรอำเภอ

ปลุ่สัตว์

จำนวนสัตว์ในพื้นที่โดยรวม

โคเนื้อ	๑๑ ตัว	โกพื้นเมือง	๑,๒๒๖ ตัว	โกเนื้อ	- ตัว
เป็ด	- ตัว	โกไข่	๑๐ ตัว	อื่นๆ	- ตัว

บันทึกข้อมูลโดยหน่วยงาน : สำนักงานปลุ่สัตว์อำเภอ

ประมง

แหล่งน้ำสาธารณะเพาะพันธุ์สัตว์น้ำ	-	แห่ง	พื้นที่	-	ไร่
สถานที่เพาะเลี้ยงสัตว์น้ำเอกชน	-	แห่ง	พื้นที่	-	ไร่
ทำเทียบเรือ/สะพานปลา จำนวน	-	แห่ง			
ผลผลิตสัตว์น้ำจากการเพาะเลี้ยง	-	ตัน/ปี			
ผลผลิตสัตว์น้ำจากแหล่งน้ำสาธารณะ	-	ตัน/ปี			
อื่นๆ	-				

ใบงานที่ ๒

เรื่อง การเก็บข้อมูลการประกอบอาชีพในท้องถิ่น

๙. การประกอบอาชีพ

๙.๑ ด้านเกษตรกรรม

พื้นที่ทำนา .....ไร่ .....ครัวเรือน

พื้นที่ทำสวน .....ไร่ .....ครัวเรือน

พืชสวนที่สำคัญ ได้แก่

๑ มะม่วง .....จำนวน .....๒๗๘.๕๕ ไร่ ( ๙๑ ครัวเรือน)

๒ ลำไยพันธุ์อีดอ .....จำนวน .....๑๖๖.๖๓ ไร่ ( ๕๗ ครัวเรือน)

๓ .....จำนวน .....ไร่

๔ .....จำนวน .....ไร่

พื้นที่ทำไร่ .....ไร่ .....ครัวเรือน

พืชสวนที่สำคัญ ได้แก่

๑ .....จำนวน .....ไร่

๒ .....จำนวน .....ไร่

๓ .....จำนวน .....ไร่

๔ .....จำนวน .....ไร่

๙.๒ ด้านอุตสาหกรรม

จำนวนโรงงานอุตสาหกรรมขนาดใหญ่ ..... - ..... แห่ง  
(มีคนงานตั้งแต่ ๒๐๐ คนขึ้นไป หรือมีทรัพย์สินเกินกว่า ๕๐ ล้านบาทขึ้นไป)

กิจการอุตสาหกรรม เกี่ยวกับ

๑ .....

๒ .....

จำนวนโรงงานอุตสาหกรรมขนาดกลาง ..... - ..... แห่ง  
(มีคนงานตั้งแต่ ๑๐-๔๙ คน หรือมีทรัพย์สินตั้งแต่ ๑๐-๕๐ ล้านบาท)

กิจการอุตสาหกรรม เกี่ยวกับ

๑ .....

๒ .....

จำนวนโรงงานอุตสาหกรรมขนาดกลาง ..... - ..... แห่ง  
(มีคนงานต่ำกว่า ๑๐ คน หรือมีทรัพย์สินตั้งแต่ ๑๐ ล้านบาท)

กิจการอุตสาหกรรม เกี่ยวกับ

๑ .....

๒ .....

๑๐. การพาณิชย์

ธนาคาร	.....	-	.....	แห่ง	สถานีบริการน้ำมัน	.....	๑	.....	แห่ง
บริษัท	.....	-	.....	แห่ง	ศูนย์การค้า/ห้างสรรพสินค้า	.....	-	.....	แห่ง
ห้างหุ้นส่วนจำกัด	.....	๑	.....	แห่ง	ตลาดสด	.....	-	.....	แห่ง
ร้านค้าต่างๆ	.....	๒	.....	แห่ง	โรงฆ่าสัตว์	.....	-	.....	แห่ง
อื่นๆ	.....	๓	.....	แห่ง	โรงสีข้าว	.....	-	.....	แห่ง

๑๑. สถานบริการ

โรงแรม ..... ๑ ..... แห่ง  
ร้านอาหาร ..... ๓ ..... แห่ง  
โรงภาพยนตร์ ..... - ..... แห่ง  
สถานีขนส่ง ..... - ..... แห่ง  
อื่นๆ ..... - ..... แห่ง

บันทึกข้อมูลโดยหน่วยงาน : กองคลัง เทศบาลตำบลบ้านไธสง



๑๐. การพาณิชย์

ธนาคาร ..... - แห่ง

บริษัท ..... - แห่ง

ห้างหุ้นส่วนจำกัด ..... ๑ แห่ง

๑. หจก.ชุมรุ่ง (ไม่งาม)

ร้านค้าต่างๆ ..... ๒ แห่ง

๑. เทคโนโลยีการเกษตรเซ็นเตอร์

๒. ลานทรายก้านัน

อื่นๆ ..... ๓ แห่ง

อู่รถ/ช่างบริการ

๑. อู่ซ่อมรถเครื่องยนต์

๒. ล้าง อัด ฉีด คุณตา

๓. สุข ไดนาโม

สถานีบริการน้ำมัน ..... ๑ แห่ง

๑. หจก.บี เอส พี ปีโตรเลียม

ศูนย์การค้า/ห้างสรรพสินค้า ..... - แห่ง

ตลาดสด ..... - แห่ง

โรงสีข้าว ..... - แห่ง

๑๑. สถานบริการ

โรงแรม ..... ๑ ..... แห่ง  
๑. โรงแรมริมน้ำ

ร้านอาหาร ..... ๓ ..... แห่ง  
๑. ปิ่นน้ำเมา  
๒. กว๊านเตี้ยหมูตุน  
๓. จาวเหนือ


โรงภาพยนตร์ ..... - ..... แห่ง

สถานีขนส่ง ..... - ..... แห่ง

อื่นๆ ..... - ..... แห่ง



## ลักษณะกลุ่มชุดดินที่ ๓๓



**ลักษณะเด่น** กลุ่มดินทรายแป้งละเอียดหรือดินร่วนละเอียดลึกมากที่เกิดจากตะกอนแม่น้ำหรือตะกอนน้ำพา รูปพืด ปฏิกริยาดินเป็นกรดเล็กน้อยถึงปานกลาง การระบายน้ำดีถึงดีปานกลาง ความอุดมสมบูรณ์ปานกลาง

**สมบัติของดิน** เป็นกลุ่มชุดดินที่มีวัตถุต้นกำเนิดดินเป็นพวกตะกอนลำน้ำ พบบนสันดินริมน้ำเก่า เนินตะกอนรูปพืด หรือที่ราบตะกอนน้ำพา พบบริเวณพื้นที่ตอนที่มีสภาพพื้นที่ค่อนข้างราบเรียบถึงเป็นลูกคลื่นลอนลาด เป็นดินลึกมาก การระบายน้ำดีถึงดีปานกลาง เนื้อดินเป็นพวกดินทรายแป้งหรือดินร่วนละเอียด สีดินเป็น สีน้ำตาลหรือสีน้ำตาลปนแดง บางแห่งในดินล่างลึกๆ มีจุดประสีเทาและสีน้ำตาล อาจมีแร่ไมกาหรือก้อนปูนปะปนอยู่ด้วย ดินชั้นบนมักมีปฏิกริยาเป็นกรดปานกลางถึงปานกลาง ส่วนชั้นดินล่าง ถ้ามีก้อนปูนปะปน มีปฏิกริยาเป็นกลางถึงเป็นด่างจัด มีค่าความเป็นกรดเป็นด่างประมาณ ๗.๐-๘.๕

	อินทรีย์วัตถุ (เปอร์เซ็นต์)	ฟอสฟอรัส (ส่วนต่อล้านส่วน)	โพแทสเซียม (ส่วนต่อล้านส่วน)	ความเป็นกรดเป็นด่าง (pH)
ดินบน	๒.๖	๙๘.๗	๒๗๒.๘	๖.๐-๗.๐
ดินล่าง	๑.๙	๔๓.๑	๑๙๕.๔	๗.๐-๘.๕

\*เปอร์เซ็นต์ค่าไนโตรเจน มีค่าเท่ากับ เปอร์เซ็นต์อินทรีย์วัตถุ x ๐.๐๕

**ความอุดมสมบูรณ์ตามธรรมชาติ** ปานกลาง

**การใช้ประโยชน์** ใช้ปลูกพืชไร่ต่างๆ เช่น ข้าวโพด อ้อย ฝ้าย ยาสูบ ถั่วต่างๆ และสับปะรด บางแห่งใช้ปลูกไม้ผลหรือเป็นที่อยู่อาศัย

**ปัญหา** ดินกลุ่มนี้ ไม่ค่อยมีปัญหาในการใช้ประโยชน์ แต่อาจขาดแคลนน้ำในระยะที่ฝนทิ้งชวงนาน บางพื้นที่อาจพบชั้นดานแข็งที่เกิดจากการเกษตรกรรม

**แนวทางการจัดการดินเพื่อการเพาะปลูก**

**ปลูกพืชไร่ หรือพืชผัก** ไถพรวนขณะที่ดินมีความชื้นที่เหมาะสม จัดระบบการปลูกพืชหมุนเวียนให้มีการปลูกพืชบำรุงดินอยู่ด้วย ปรับปรุงดินด้วยปุ๋ยหมักหรือปุ๋ยคอก ๒-๓ ตัน/ไร่ หรือไถกลบพืชปุ๋ยสด (หวานเมล็ดถั่วพรี ๘-๑๐ กก./ไร่ เมล็ดถั่วพุ่ม ๖-๘ กก./ไร่ หรือปอเทือง ๔-๖ กก./ไร่ ไถกลบระยะออกดอก ปล่อยให้ ๑-๒ สัปดาห์) ร่วมกับปุ๋ยเคมี หรือปุ๋ยอินทรีย์น้ำ มีวัสดุคลุมดิน หรือทำแนวรั้วหญ้าแฝก มีการใช้ปุ๋ยเคมีหรือปุ๋ยอินทรีย์น้ำตามชนิดพืชที่ปลูก เพื่อรักษาความสามารถในการผลิตของดินไว้ไม่ให้เสื่อมโทรมลงพัฒนาแหล่งน้ำและจัดระบบการให้น้ำในแปลงปลูก

**ปลูกไม้ผล** ขุดหลุมปลูกขนาด ๕๐x๕๐x๕๐ ซม. ปรับปรุงหลุมปลูกด้วยปุ๋ยหมักหรือปุ๋ยคอก ๒๐-๓๕ กก./หลุม มีวัสดุคลุมดิน ปลูกพืชคลุมดิน ปลูกพืชแซม ทำแนวรั้วหรือฐานหญ้าแฝกเฉพาะต้น ในช่วงเจริญเติบโต

**แหล่งอ้างอิง** กรมพัฒนาที่ดินกระทรวงเกษตรและสหกรณ์

[http://oss101.ldd.go.th/web\\_thaisoilinf/62\\_soilgroup/62sg\\_desc/desc\\_33.html](http://oss101.ldd.go.th/web_thaisoilinf/62_soilgroup/62sg_desc/desc_33.html)

#### ๑๔. แหล่งน้ำ

แหล่งน้ำธรรมชาติ (จำนวน ความกว้าง ความยาว ปริมาณน้ำ มีน้ำตลอดปี หรือเป็นฤดูกาล)

คลอง ชื่อ ลำเหมืองปิ่นใจ  
ขนาด ความกว้าง ๐.๐๐๓ กิโลเมตร ความยาว ๖.๐๐๐ กิโลเมตร  
 มีน้ำตลอดปี  มีน้ำเป็นฤดูกาล

แม่น้ำ ชื่อ แม่น้ำลี้  
ขนาด ความกว้าง ..... กิโลเมตร ความยาว ๑.๐๐๐ กิโลเมตร  
 มีน้ำตลอดปี  มีน้ำเป็นฤดูกาล

แหล่งน้ำชลประทาน (จำนวน ความกว้าง ความยาว ปริมาณน้ำ มีน้ำตลอดปี หรือเป็นฤดูกาล)

ฝาย ชื่อ .....  
ขนาด ความกว้าง ..... กิโลเมตร ความยาว ..... กิโลเมตร  
 มีน้ำตลอดปี  มีน้ำเป็นฤดูกาล

คลองชลประทาน ชื่อ .....  
ขนาด ความกว้าง ..... กิโลเมตร ความยาว ..... กิโลเมตร  
 มีน้ำตลอดปี  มีน้ำเป็นฤดูกาล

เขื่อน ชื่อ .....  
ขนาด ความกว้าง ..... กิโลเมตร ความยาว ..... กิโลเมตร  
 มีน้ำตลอดปี  มีน้ำเป็นฤดูกาล

อ่างเก็บน้ำ ชื่อ .....  
ขนาด ความกว้าง ..... กิโลเมตร ความยาว ..... กิโลเมตร  
 มีน้ำตลอดปี  มีน้ำเป็นฤดูกาล



## ใบงานที่ ๔

### เรื่อง การเก็บข้อมูลประวัติหมู่บ้าน ชุมชน วิถีชุมชน

#### ๑๘. ข้อมูลประวัติหมู่บ้าน ชุมชน แขวง

๑. ชื่อบ้าน ดอยก้อม ชื่อหมู่บ้าน เป็นชื่อที่ผสมกันระหว่างคำสองคำ คือคำว่า ดอย และคำว่า ก้อม

“ดอย” มาจาก ภูเขา

“ก้อม” มาจาก สิ่งที่มีลักษณะต่ำ หรือสั้น ไม่สูงนัก

๒. ประวัติชุมชน หมู่บ้านดอยก้อม ตั้งชื่อตามลักษณะของภูมิประเทศเป็นชื่อของดอย (ภูเขา) มีลักษณะเป็นดอยสั้น ๆ ตั้งอยู่โดยเอกเทศ สูงประมาณ ๒๐ เมตร มีเนื้อที่ประมาณ ๗ ไร่ มีหมู่บ้านและทุ่งนาล้อมรอบหมู่บ้านดอยก้อม เดิมเรียกว่าดอยอุปก่า ตามคำเล่าลือมาว่าดอยในแห่งนี้มีผอบทองคำของคนโบราณ ซึ่งเก็บไว้ในถ้ำใต้ดอยแห่งนี้ บริเวณรอบดอยมีคนมาตั้งบ้านเรือนอยู่ จึงตั้งชื่อกันว่า “ บ้านดอยก้อม ” ตามลักษณะของดอยนั่นเอง หมู่บ้านดอยก้อมแต่เดิมเป็นพื้นที่ราบและมีแม่น้ำลี้ไหลผ่านพื้นที่ ส่วนใหญ่เป็นพื้นที่ทำการเกษตรและป่าเขาโดยทางฝั่งทางทิศตะวันออกเป็นพื้นที่ราบและป่าเขา (ที่ตั้งดอยก้อมปัจจุบัน) และมีแม่น้ำ ไหลผ่านโดยฝั่งทางทิศตะวันตกจะเป็นที่ตั้งหมู่บ้านบ้านโห่งหลวง เมื่อพ่อเฒ่าคำตาซึ่งเป็นผู้ใหญ่บ้านบ้านโห่งหลวง ได้เห็นพื้นที่ทำเลเหมาะสมที่จะทำการเพาะปลูกจึงทำการบุกเบิกพื้นที่และน่าจะมาสร้างครอบครัวอยู่ พ่อเฒ่าคำตาจึงเป็นครอบครัวแรกที่มาอยู่ หลังจากนั้นก็มีชาวบ้านโห่งหลวงหลายคนได้ติดตามพ่อเฒ่าคำตามาสร้างครอบครัวจึงทำให้มีการขยายครอบครัวมากขึ้น ซึ่งต่อมาทางราชการจึงเห็นว่าพื้นที่แห่งนี้น่าจะจัดตั้งหมู่บ้านและผู้นำหมู่บ้าน ต่อมาได้แต่งตั้งพญาสุพรรณ เป็นผู้ใหญ่บ้านคนแรกและตั้งชื่อหมู่บ้านว่า หมู่บ้านดอยก้อมโดยหมู่บ้านดอยก้อมตั้งอยู่ ต.บ้านโห่ง อ.ปากบ่อง จ.ลำพูน ซึ่งตามนั้น อ.บ้านโห่ง ยังเป็น ต.บ้านโห่ง อยู่ ต่อมาผู้ใหญ่บ้าน พญาสุพรรณได้เสียชีวิตลงจึงได้แต่งตั้งพ่อหนานวงศ์ คำแสน เป็นผู้ใหญ่บ้าน แทนในตอนนั้นบ้านดอยก้อมยังไม่มีวัด หากวันสำคัญทางศาสนาทางหมู่บ้านดอยก้อมต้องเดินทางไปทำบุญที่วัดบ้านโห่งหลวงเป็นประจำ แต่เมื่อถึงฤดูฝนชาวบ้านต้องข้ามน้ำลี้ด้วยความยากลำบาก เพราะมีฝนตกมากจนทำให้น้ำป่าไหลหลากลงมา ทำให้เกิดน้ำท่วมการสัญจรไปมาด้วยความยากลำบาก พ่อหนานวงศ์ซึ่งเป็นผู้ใหญ่บ้านสมัยนั้น ได้ปรึกษาพ่อ ปรึกษาท่าพระครูบาบุญมา (พระครูศรีลาพรพิมน) ตอนนั้นท่านดำรงตำแหน่งเจ้าอาวาสวัดบ้านโห่งหลวงท่านแนะนำให้ไปหาพระสงฆ์ / รูป ที่วัดห้วยห้าพระวงศ์คำและพระบุญยืน ซึ่งมาปฏิบัติธรรมที่อารามและพระวิหารที่ผาตองตั้ง จนกระทั่งต่อมาผู้ใหญ่บ้านพ่อหนานวงศ์ คำแสน และชาวบ้านดอยก้อมพร้อมใจกันนิมนต์ท่านครูบาศรีวิชัย โดยมีคณะศรัทธาทุกหัวระแหงมาช่วยกันสร้างเล่าว่าใช้ระยะเวลาปลูกสร้างเพียง ๓๐ วัน แล้วสร้างเสร็จ ปี พ.ศ. ๒๔๗๖ ครูบาศรีวิชัยได้ทำพิธีประเพณีสงฆ์น้ำพระธาตุในเดือนเจ็ดเป็ง ตั้งแต่นั้นมาชาวบ้านจึงยึดถือเอาทุกเดือนเจ็ดเป็งไม่ว่าจะตรงกับวันอะไรก็จะทำเป็นงานประเพณีประจำปีของหมู่บ้านสงฆ์น้ำพระธาตุ ได้สร้างอนุสาวรีย์ครูบาเจ้าศรีวิชัยไว้สักการบูชาคู่กับพระธาตุดอยก้อมมาโดยความสามัคคีร่วมแรงร่วมใจกันช่วยกันพัฒนาร่วมกับคณะกรรมการมาคณะศรัทธาบ้านดอยก้อม

### ๑๙. ข้อมูลวิถีชีวิตของหมู่บ้าน ชุมชน แขวง

ประชากรบ้านดอยก้อมมีอาชีพหลัก ๒ อย่าง คือ ทำการเกษตรและรับจ้าง การทำการเกษตรมีการทำนา เดือน ๑๐ หลังจากเก็บเกี่ยวข้าวแล้วก็จะปลูกหอม กระเทียม ถั่วเหลือง ข้าวโพด ผักชี ผักคะน้าสำหรับพืชยืนต้นก็มีมะม่วง ลำไย น้อยหน่า

ส่วนอาชีพรับจ้างถ้าเป็นผู้หญิงและผู้สูงอายุก็รับจ้างมัดหอม กระเทียม ส่วนผู้หญิงวัยทำงานก็รับจ้างปลูกข้าว ปลูกหอม กระเทียม รวมทั้งการเก็บเกี่ยว สำหรับผู้ชายก็รับจ้างงานก่อสร้าง และงานการเกษตรก็มีเป็นบางโอกาส

อาชีพของคนในหมู่บ้านห้วยห้า ในฤดูกาลต่าง ๆ		
เดือน ๓ เหนือ (ธ.ค. - ม.ค.) ปลูกหอมแดง ปลูกกระเทียม ปลูกผักเพื่อจำหน่าย	เดือน ๔ เหนือ (ม.ค. - ก.พ.) เก็บดอกหอม ปลูกผักเพื่อจำหน่าย	เดือน ๕ เหนือ (ก.พ. - มี.ค.) ถอนหอม และกระเทียม ปลูกผักเก็บผักหวานจากภูเขา
เดือน ๖ เหนือ (มี.ค. - เม.ย.) ถอนหอม และกระเทียม ปลูกผัก	เดือน ๗ เหนือ ( เม.ย. - พ.ค.) รับจ้างพินหน้าดินแปลงหอม	เดือน ๘ เหนือ (พ.ค. - มิ.ย.) ปลูกหอมแดง ปลูกผักเพื่อจำหน่ายและขยายพันธุ์
เดือน ๙ เหนือ (มิ.ย. - ก.ค.) ปลูกหอมแดง ปลูกผักเพื่อจำหน่าย	เดือน ๑๐ เหนือ (ก.ค.- ส.ค.) ถอนหอม และกระเทียม ปลูกผัก	เดือน ๑๑ เหนือ (ส.ค. - ก.ย.) หว่านกล้า ปลูกข้าวในนา ปลูกหอมแดง และปลูกผัก
เดือน ๑๒ เหนือ (ก.ย. - ต.ค.) ปลูกผักทั่วไป เก็บเห็ดเห็ดเหลืองจากภูเขา	เดือน ยี่ เหนือ (ต.ค. - พ.ย.) เกี่ยวข้าว ฟาดข้าว เพื่อการบริโภคและจำหน่าย	เดือน เกียง เหนือ (พ.ย. - ธ.ค.) เก็บดอกหอม เตรียมรับการทำการเกษตร

สมเด็จพระเทพรัตนราชสุดาฯ สยามบรมราชกุมารี ทรงดำรงตำแหน่งเป็นสถานที่ในโครงการมูลนิธิชัยพัฒนา โดยพระอาจารย์ สุชิน วิมล น้อมเกล้าฯ ถวาย บริเวณลำพูน เนื้อที่รวม ๑๓ ไร่ ๓ งาน ๓๑ ตารางวา มาพัฒนาให้เกิดประโยชน์ โดยจัดทำเป็นแปลงสาธิตการเกษตรแบบไม่ใช้สารเคมี และเป็นแหล่งรวบรวมขยายผลการศึกษาวิจัยเทคโนโลยีทางการเกษตรแผนใหม่



## ผู้มีความรู้ ภูมิปัญญาท้องถิ่น (ปราชญ์ชาวบ้าน)

### - แพทย์แผนไทย / สมุนไพร / หมอพื้นบ้าน ได้แก่

- นางเครือทิพย์ งามสม ที่อยู่ บ้านเลขที่ ๗๕ หมู่ที่ ๖ ต.บ้านโห่ง อ.บ้านโห่ง จ.ลำพูน  
เก่งเรื่อง นวดแผนไทย / หมอยาสมุนไพร
- นายยศ วรรณภีระ ที่อยู่ บ้านเลขที่ ๑๕๐ หมู่ที่ ๖ ต.บ้านโห่ง อ.บ้านโห่ง จ.ลำพูน  
เก่งเรื่อง หมอพื้นบ้าน

### - ผู้อนุรักษ์ศิลปวัฒนธรรม / ประเพณีท้องถิ่น ได้แก่

- นายอำพล ยองสุวรรณ ที่อยู่ บ้านเลขที่ ๑๒๘ หมู่ที่ ๖ ต.บ้านโห่ง อ.บ้านโห่ง จ.ลำพูน  
เก่งเรื่อง สู่ขวัญบายศรี
- นายยศ วรรณภีระ ที่อยู่ บ้านเลขที่ ๑๕๐ หมู่ที่ ๖ ต.บ้านโห่ง อ.บ้านโห่ง จ.ลำพูน  
เก่งเรื่อง หมอพื้นบ้าน

### - งานฝีมือต่างๆ เช่น ช่างไม้ ช่างปั้น ช่างแกะ หัตถกรรม จักสาน ทอผ้า เป็นต้น ได้แก่

- นายเสริฐสันต์ ต๊ะตาล ที่อยู่ บ้านเลขที่ ๑๐๖ หมู่ที่ ๖ ต.บ้านโห่ง อ.บ้านโห่ง จ.ลำพูน  
เก่งเรื่อง ช่างไม้

### - ผู้ที่มีความสามารถด้านการเกษตร เช่น การเพาะปลูก ขยายพันธุ์ การปรับใช้เทคโนโลยี ได้แก่

- นางมณูญ มุลน้อย ที่อยู่ บ้านเลขที่ ๑๘๔ หมู่ที่ ๖ ต.บ้านโห่ง อ.บ้านโห่ง จ.ลำพูน  
เก่งเรื่อง ขยายพันธุ์ การเพาะปลูก
- นายนพพร วงศ์ใหญ่ ที่อยู่ บ้านเลขที่ ๑๕๕ หมู่ที่ ๖ ต.บ้านโห่ง อ.บ้านโห่ง จ.ลำพูน  
เก่งเรื่อง การปรับใช้เทคโนโลยี
- รต.ประยูร มั่นสประเสริฐ ที่อยู่ บ้านเลขที่ ๓๕ หมู่ที่ ๖ ต.บ้านโห่ง อ.บ้านโห่ง จ.ลำพูน  
เก่งเรื่อง การปรับใช้เทคโนโลยี

### - ผู้มีความสามารถด้านการถนอมอาหาร ได้แก่

- นางวิไลวรรณ เตจา ที่อยู่ บ้านเลขที่ ๓๕ หมู่ที่ ๖ ต.บ้านโห่ง อ.บ้านโห่ง จ.ลำพูน  
เก่งเรื่อง การถนอมอาหาร

แบบบันทึกวิถีชีวิตของหมู่บ้าน ชุมชน แขวง

คำชี้แจง : ให้แต่ละกลุ่มนำข้อมูลวิถีชีวิต มาสรุปข้อมูลเป็นวิถีชุมชน

ชื่อหมู่บ้าน /ชุมชน ..... บ้านดอยก้อม.....

หมู่ที่ ๖ ตำบล/แขวง บ้านโฮ่ง อำเภอ/เขต บ้านโฮ่ง จังหวัด ลำพูน.....

วิถีชุมชน/แขวง

๑. เดือนมกราคม เดือน ๔ เหนือ (มกราคม – กุมภาพันธ์)
  - ประเพณีทำบุญตักบาตรเนื่องในวันมาฆบูชา
  - เเผาหัวตั้งไฟบูชาพระพุทธเจ้า (จุดไฟผิงพระเจ้า) เวลา ๐๕:๐๐ น.
๒. เดือนกุมภาพันธ์ เดือน ๕ เหนือ (กุมภาพันธ์ - มีนาคม )
  - ประเพณีทำบุญกัณฑ์ตานฉลองเสนาสนะวัดวาอารามต่าง ๆ
๓. เดือนมีนาคม เดือน ๖ เหนือ (มีนาคม - เมษายน)
  - ขึ้น ๑๕ คำจัดงานประเพณีสงกรานต์น้ำพระธาตุดอยก้อม
  - จัดงานประเพณีสงกรานต์งานปีใหม่เมือง
  - สุมาดำหัวเสือบ้าน เสือบัด สืบชะตาบ้าน
  - ดำหัวผู้สูงอายุและอดีตผู้ใหญ่บ้าน แห่ไม้ค้ำไม้สะหลี
๔. เดือนเมษายน เดือน ๗ เหนือ (เมษายน – พฤษภาคม)
  - ประเพณีปีใหม่เมือง ประเพณีชนทรายเข้าวัด
  - ประเพณีรดน้ำดำหัว ประเพณีการตานขันข้าว
  - ประเพณีบวชแฉกรภาคฤดูร้อน
๕. เดือนพฤษภาคม เดือน ๘ เหนือ (พฤษภาคม - มิถุนายน)
  - จัดของคาวหวานผลไม้เลี้ยงบูชาสถานเคารพบิถือ เช่น เสือบ้าน เสือบัด เจ้าที่ธรณีในบ้าน เจ้าน้ำบาดาล อ่างเก็บน้ำ
๖. เดือนมิถุนายน เดือน ๙ เหนือ (มิถุนายน – กรกฎาคม)
  - ขึ้น ๑๕ คำวันเข้าพรรษา ทานขันข้าว ทำบุญตักบาตร สำหรับพระกลางพรรษา ตอนเช้าทำบุญตักบาตร กลางวันฟังธรรมเทศนา ทุกวันพระ
  - วันออกพรรษา
๗. เดือนกรกฎาคม เดือน ๑๐ เหนือ (กรกฎาคม - สิงหาคม)
  - ประเพณีทำบุญเข้าพรรษา วันอาสาฬหบูชา
  - ประเพณีหว่านกล้า ดำนา ปลุกข้าว
๘. เดือนสิงหาคม เดือน ๑๑ เหนือ (สิงหาคม - กันยายน)
  - ประเพณีทำบุญตักบาตรเนื่องในวันแม่แห่งชาติ
๙. เดือนกันยายน เดือน ๑๒ เหนือ (กันยายน – ตุลาคม)
  - ประเพณีทำบุญเข้าพรรษา

**๑๐.เดือนตุลาคม** เดือน ยี่ เหนือ ( ตุลาคม – พฤศจิกายน )

- ทำบุญตักบาตรวันออกพรรษา ประเพณีการทอดกฐินและทำบุญตักบาตรถวายสลาก ประเพณีลอยกระทง
- ประเพณีการแห่แค่หลวง ประเพณีการฟังเทศน์มหาชาติ

**๑๑.เดือนพฤศจิกายน** เดือน เกียง เหนือ (พฤศจิกายน - ธันวาคม )

- เทศกาลส่งท้ายปีเก่าต้อนรับปีใหม่

**๑๒.เดือนธันวาคม** เดือน ๓ เหนือ (ธันวาคม – มกราคม)

- ประเพณีถวายทานข้าวใหม่
- การทำบุญวันขึ้นปีใหม่สากล
- ประเพณีเข้าวัดตรุษกรรม

บันทึกข้อมูลเพิ่มเติม

.....  
.....

บันทึกข้อมูลโดยหน่วยงาน/โรงเรียน ..... หอศิลป์ปี๑๑๐.ปีที่ว่าการอำเภอบ้านโฮ้ง.....  
วัน/เดือน/ปี.....-



# ทะเบียนพรรณไม้ในชุมชน

(ชื่อหมู่บ้าน ชุมชน แขวง) ..... บ้านดอยก้อม.....

ตำบล/แขวง ..... บ้านโฮ่ง..... อำเภอ/เขต ..... บ้านโฮ่ง..... จังหวัด ..... ลำพูน.....

การสำรวจครั้งที่ ๑ /๒๕๖๕

ทะเบียนพรรณไม้ในชุมชน

(ชื่อหมู่บ้าน ชุมชน แขวง) ..... บ้านดอยแก้ว ..... ตำบล/แขวง ..... บ้านโฮ่อง ..... อำเภอ/เขต ..... บ้านโฮ่อง ..... จังหวัด ..... ลำพูน .....

รหัสพรรณไม้	ชื่อพื้นเมือง (ชื่อที่ท้องถิ่น นั้นเรียก)	ลักษณะ วิสัย	ลักษณะเด่นของพืช	ข้อมูลภูมิปัญญาท้องถิ่น	บริเวณที่พบ	หมายเหตุ
		(เช่น ไม้ต้น ไม้พุ่ม ไม้ เลื้อย ไม้รอ เลื้อย ฯลฯ)	(เช่น สี กลิ่น ยาง มีหนาม ฯลฯ)	(เช่น เป็นอาหาร ยารักษาโรค เครื่องมือเครื่องใช้ ฯลฯ)	(ระบุ ชื่อหมู่บ้าน ตำบล อำเภอ จังหวัด)	
๘-๕๕๑๐๓๐๑-๐๖- ๐๐๑	ลำไย พันธุ์ อีดอ	ไม้ผล	ลำต้นสูงใหญ่ผิวขรุขระมี ใบเป็นพุ่มๆผลสีเหลืองมี รสชาติหวาน	ผลไว้ใช้จำหน่าย	๘๘ ม.๖ ต.บ้านโฮ่อง อ. บ้านโฮ่อง จ.ลำพูน	
๘-๕๕๑๐๓๐๑-๐๖- ๐๐๒	มะม่วง พันธุ์ หงส์จินหวง	ไม้ผล	ลำต้นสูงใหญ่ใบเรียวยาว ปลายแหลมมีกลิ่น เฉพาะตัว	นำผลมาจำหน่าย	๘๑ ม.๖ ต.บ้านโฮ่อง อ. บ้านโฮ่อง จ.ลำพูน	
๘-๕๕๑๐๓๐๑-๐๖- ๐๐๓	ลองกอง	ไม้ผล	ลำต้นสูงใหญ่มีใบใหญ่สี เขียวมีผลสีเหลืองอ่อน เมื่อสุก	รับประทานผล	๑๗ ม.๖ ต.บ้านโฮ่อง อ. บ้านโฮ่อง จ.ลำพูน	
๘-๕๕๑๐๓๐๑-๐๖- ๐๐๔	มะเฟือง	ไม้ผล	ผลสุกมีรสชาติหวานอม เปรี้ยว	ใช้รับประทานผลและยอด	๑๐๔ ม.๖ ต.บ้านโฮ่อง อ.บ้านโฮ่อง จ.ลำพูน	
๘-๕๕๑๐๓๐๑-๐๖- ๐๐๕	ต้นเลียบ / ผักเหือด	ผักพื้นเมือง	ใบเรียกดออ่อนมีสีแดง	นิยมนำยอดอ่อนมาประกอบอาหาร	๙๒ ม.๖ ต.บ้านโฮ่อง อ. บ้านโฮ่อง จ.ลำพูน	
๘-๕๕๑๐๓๐๑-๐๖- ๐๐๖	แคนา	ผักพื้นเมือง	ดอกสีขาวใบเล็กเรียงกัน	นิยมนำดอกมาประกอบอาหาร	๙๒ ม.๖ ต.บ้านโฮ่อง อ. บ้านโฮ่อง จ.ลำพูน	

๘-๕๕๑๐๓๐๑-๐๖-๐๐๗	ชะพลู	ผักพื้นเมือง	ลำต้นสีเขียวใบรูปหัวใจ ปลายแหลม	ใช้เป็นเครื่องแนมและยารักษาโรค	๘๓ ม.๖ ต.บ้านโสัง อ. บ้านโสัง จ.ลำพูน	
๘-๕๕๑๐๓๐๑-๐๖-๐๐๘	โปรงฟ้า	ผักพื้นเมือง	ใบเรียวยาวปลายแหลมมี กลิ่นหอมเย็น	นิยมนำมาเป็นผักแนม	๑๕๐ ม.๖ ต.บ้านโสัง อ.บ้านโสัง จ.ลำพูน	
๘-๕๕๑๐๓๐๑-๐๖-๐๐๙	เพ็ลี่ยพาน	ผักพื้นเมือง	ใบรูปทรงคล้ายไข่สีเขียว เข้ม มีรสชาติออกขม	ใช้เป็นเครื่องแนมกับอาหาร	๑๘๐ ม.๖ ต.บ้านโสัง อ.บ้านโสัง จ.ลำพูน	
๘-๕๕๑๐๓๐๑-๐๖-๐๑๐	เพกา	ผักพื้นเมือง	ผลหรือว่าฝักยาวแหลม เหมือนเม็ดดาบสีเขียวเข้ม	นำฝักมาเป็นเครื่องแนม	๘๗ ม.๖ ต.บ้านโสัง อ. บ้านโสัง จ.ลำพูน	
๘-๕๕๑๐๓๐๑-๐๖-๐๑๑/๑	ผักหวาน	ผักพื้นเมือง	ใบมีรสหวาน	นิยมนำยอดอ่อนมาประกอบอาหาร	๑๙๓ ม.๖ ต.บ้านโสัง อ.บ้านโสัง จ.ลำพูน	
๘-๕๕๑๐๓๐๑-๐๖-๐๑๑/๒	ผักหวาน	ผักพื้นเมือง	ใบมีสีเขียวมีรสหวาน	นิยมนำยอดอ่อนมาประกอบอาหาร	๗๐ ม.๖ ต.บ้านโสัง อ. บ้านโสัง จ.ลำพูน	
๘-๕๕๑๐๓๐๑-๐๖-๐๑๑/๓	ผักหวาน	ผักพื้นเมือง	ใบมีรสหวาน	นิยมนำยอดอ่อนมาประกอบอาหาร	๑๖๙ ม.๖ ต.บ้านโสัง อ.บ้านโสัง จ.ลำพูน	
๘-๕๕๑๐๓๐๑-๐๖-๐๑๒	แป๊ะก่าปิ้ง	ผักพื้นเมือง	ใบเรียวยาวมีสีเขียวมีขน อ่อนๆ/ใบเรียวยาวเล็กปลาย แหลม	นิยมนำมาแนมกับลาบ	๑๑ ม.๖ ต.บ้านโสัง อ. บ้านโสัง จ.ลำพูน	
๘-๕๕๑๐๓๐๑-๐๖-๐๑๓	เสลดพังพอน	ผักพื้นเมือง	ใบเรียวยาวเล็กปลายแหลม	นิยมนำมาแนมกับลาบ	๑๑ ม.๖ ต.บ้านโสัง อ. บ้านโสัง จ.ลำพูน	
๘-๕๕๑๐๓๐๑-๐๖-๐๑๔	ดอกแค	ผักพื้นเมือง	ดอกมีสีขาวคล้าย พระจันทร์เสี้ยว	นิยมนำดอกมาประกอบอาหาร	๔๒ ม.๖ ต.บ้านโสัง อ. บ้านโสัง จ.ลำพูน	
๘-๕๕๑๐๓๐๑-๐๖-๐๑๕	บ่าปิ่น อินเดียน	พืช สมุนไพร	ใบรีคล้ายใบฝรั่ง	นิยมนำใบมาตำรักษาอาการ	๔๘ ม.๖ ต.บ้านโสัง อ. บ้านโสัง จ.ลำพูน	
๘-๕๕๑๐๓๐๑-๐๖-๐๑๖	มะแขว่น	พืช สมุนไพร	ใบเรียวยาวกระดุกใบเห็น ชัดเจน	นิยมนำมาแนมกับลาบมีรสคล้ายยอก มะกอก	๔๘ ม.๖ ต.บ้านโสัง อ. บ้านโสัง จ.ลำพูน	

๘-๕๕๑๐๓๐๑-๐๖-๐๑๗	กระท่อม	พืชสมุนไพร	ใบรีคล้ายใบฝรั่ง	นิยมนำใบมาตำรักษาอาการ	๔๘ ม.๖ ต.บ้านโห่ง อ.บ้านโห่ง จ.ลำพูน
๘-๕๕๑๐๓๐๑-๐๖-๐๑๘	อัญชันสีม่วง	พืชสมุนไพร	ลำต้นเป็นเถามีดอกสีม่วง	นิยมนำดอกมาทำเป็นเครื่องดื่มและแต่งสีขนม	๑๓๒ ม.๖ ต.บ้านโห่ง อ.บ้านโห่ง จ.ลำพูน
๘-๕๕๑๐๓๐๑-๐๖-๐๑๙	สะเดา	พืชสมุนไพร	ใบรีเล็กปลายแหลมเรียงกัน ยอดอ่อนและดอกมีรสขม	นิยมนำยอดดอกมาแนมลาบ	๑๓๓ ม.๖ ต.บ้านโห่ง อ.บ้านโห่ง จ.ลำพูน
๘-๕๕๑๐๓๐๑-๐๖-๐๒๐	ใบเตย	พืชสมุนไพร	ใบเรียวยาวปลายแหลมมีกลิ่นหอม	นิยมนำใบมาทำขนมให้ได้กลิ่นหอม	๑๗๑ ม.๖ ต.บ้านโห่ง อ.บ้านโห่ง จ.ลำพูน
๘-๕๕๑๐๓๐๑-๐๖-๐๒๑	ดีปลี	พืชสมุนไพร	เป็นไม้เลื้อยสีเขียวเข้มมีผลสีแดง	ผลใช้ทำเครื่องเทศ	๑๔๑ ม.๖ ต.บ้านโห่ง อ.บ้านโห่ง จ.ลำพูน
๘-๕๕๑๐๓๐๑-๐๖-๐๒๒	ไม้จามจุรี	พืชใช้เนื้อไม้	เป็นไม้สูงใหญ่ใบกลมเล็ก	ใช้เป็นร่มเงา	๑๔๙ ม.๖ ต.บ้านโห่ง อ.บ้านโห่ง จ.ลำพูน
๘-๕๕๑๐๓๐๑-๐๖-๐๒๓	ต้นเปา	พืชใช้เนื้อไม้	ใบใหญ่สีเขียวเข้ม	ใช้ทำเฟอร์นิเจอร์	๒๙ ม.๖ ต.บ้านโห่ง อ.บ้านโห่ง จ.ลำพูน



# ทะเบียนพันธุ์สัตว์ในชุมชน

(ชื่อหมู่บ้าน ชุมชน แขวง) ..... บ้านดอยก่อม.....  
ตำบล/แขวง ..... บ้านโฮ่ง..... อำเภอ/เขต ..... บ้านโฮ่ง..... จังหวัด..... ลำพูน.....

การสำรวจครั้งที่ ๑ /๒๕๖๕



ทะเบียนพันธุ์สัตว์ในชุมชน

(ชื่อหมู่บ้าน ชุมชน แขวง) ..... บ้านดอยก้อม ..... ตำบล/แขวง ..... บ้านโฮ่อง ..... อำเภอ/เขต ..... บ้านโฮ่อง ..... จังหวัด ..... ลำพูน .....

รหัสพันธุ์สัตว์	ชื่อพื้นเมือง (ชื่อที่ท้องถิ่นนั้น เรียก)	ประเภท	ลักษณะเด่นของสัตว์	ข้อมูลภูมิปัญญา ท้องถิ่น	บริเวณที่พบ	หมายเหตุ
		(เช่น สัตว์น้ำ สัตว์ เลี้ยงลูกด้วยน้ำนม สัตว์เลื้อยคลาน สัตว์ครึ่งบกครึ่งน้ำ สัตว์ปีก ฯลฯ)	(เช่น ขนาด สี รูปร่าง ลำตัว ฯลฯ)	(เช่น เป็นอาหาร ยารักษาโรค เครื่องมือเครื่องใช้ ฯลฯ)	(ระบุ ชื่อหมู่บ้าน ตำบล อำเภอ จังหวัด)	
๘-๕๕๑๐๓๐๑-๐๖- ๐๐๑/๑	ไก่ พันธุ์พื้นเมือง	สัตว์ปีก	ไก่ พันธุ์พื้นเมือง ตัวแม่ จะมีขนสีดำ น้ำตาล หรือเทา หน้าดำ แข้ง ดำ หงอนหิน ตัวผู้จะมี สีสันสวยงาม สีแดง ขาว ดำ และทอง เป็น เอกลักษณ์ หงอนจะ สวยสีแดง ตัวผู้จะมี เดี่ยว	เลี้ยงเพื่อบริโภค	๑๘๐ ม.๖ ต.บ้านโฮ่อง อ. บ้านโฮ่อง จ.ลำพูน	
๘-๕๕๑๐๓๐๑-๐๖- ๐๐๑/๒	ไก่ พันธุ์พื้นเมือง	สัตว์ปีก	ไก่ พันธุ์พื้นเมือง ตัวแม่ จะมีขนสีดำ น้ำตาล หรือเทา หน้าดำ แข้ง ดำ หงอนหิน ตัวผู้จะมี สีสันสวยงาม สีแดง ขาว ดำ และทอง เป็น	เลี้ยงเพื่อการดำรง ชีพ	๑๐๖ ม.๖ ต.บ้านโฮ่อง อ. บ้านโฮ่อง จ.ลำพูน	

			เอกลักษณ์ หงอนจะ สวยสีแดง ตัวผู้จะมี เดี่ยว			
๘-๕๕๑๐๓๐๑-๐๖- ๐๐๑/๓	ไก่ พันธุ์พื้นเมือง	สัตว์ปีก	ไก่ พันธุ์พื้นเมือง ตัวแม่ จะมีขนสีดำ น้ำตาล หรือเทา หน้าดำ แข้ง ดำ หงอนหิน ตัวผู้จะมี สีสันสวยงาม สีแดง ขาว ดำ และทอง เป็น เอกลักษณ์ หงอนจะ สวยสีแดง ตัวผู้จะมี เดี่ยว	เพื่อบริโภคและ จำหน่าย	๑๒๓ ม.๖ ต.บ้านโฮ้ง อ. บ้านโฮ้ง จ.ลำพูน	
๘-๕๕๑๐๓๐๑-๐๖- ๐๐๒	ไก่พันธุ์ไข่	สัตว์ปีก	ไก่ พันธุ์ไข่ มีขนสี น้ำตาลอ่อนถึงสีน้ำตาล เข้ม ขนปีกสีน้ำตาล สร้อยคอสีน้ำตาลเข้ม หงอนจักรใหญ่สีแดงสด เหนียงสีแดงใหญ่ ตุ่มหู แดงมีสีขาวปนเล็กน้อย ผิวหนังและแข้งมีสี เหลือง ปลายหางมีสีดำ เปลือกไข่สีน้ำตาลอ่อน จะให้ไข่ฟองแรกเมื่อ อายุประมาณ ๑๖๙ วัน	เลี้ยงเพื่อบริโภค	๖๓ ม.๖ ต.บ้านโฮ้ง อ. บ้านโฮ้ง จ.ลำพูน	

			ผลผลิตประมาณ ๒๙๐ ฟองต่อตัวต่อปี			
๘-๕๕๑๐๓๐๑-๐๖- ๐๐๓	เปิดเทศ	สัตว์ปีก	เป็นเปิดพื้นเมืองพันธุ์ เนื้อที่เลี้ยงง่าย เติบโต เร็วสามารถใช้อาหาร และวัตถุดิบที่มีใน ท้องถิ่นได้เป็นอย่างดีให้ ผลตอบแทนใน ระยะเวลาอันสั้น สามารถจำหน่ายได้ง่าย	เลี้ยงเพื่อการดำรง ชีพ	๑๐๖ ม.๖ ต.บ้านโฮ้ง อ. บ้านโฮ้ง จ.ลำพูน	