




โครงการอนุรักษ์พันธุกรรมพืช  
อันเนื่องมาจากพระราชดำริ

สมเด็จพระเทพรัตนราชสุดาฯ สยามบรมราชกุมารี



# งานสำรวจฐานทรัพยากรท้องถิ่น

(ชื่อหมู่บ้าน ชุมชน แขวง) ..... บ้านสันเจดีย์ ยางส้ม.....  
ตำบล/แขวง ..... บ้านโฮ้ง ..... อำเภอ/เขต ..... บ้านโฮ้ง ..... จังหวัด ..... ลำพูน

สนองพระราชดำริโดย...

เทศบาลตำบลบ้านโฮ้ง

อำเภอบ้านโฮ้ง จังหวัดลำพูน

ใบงานที่ ๑

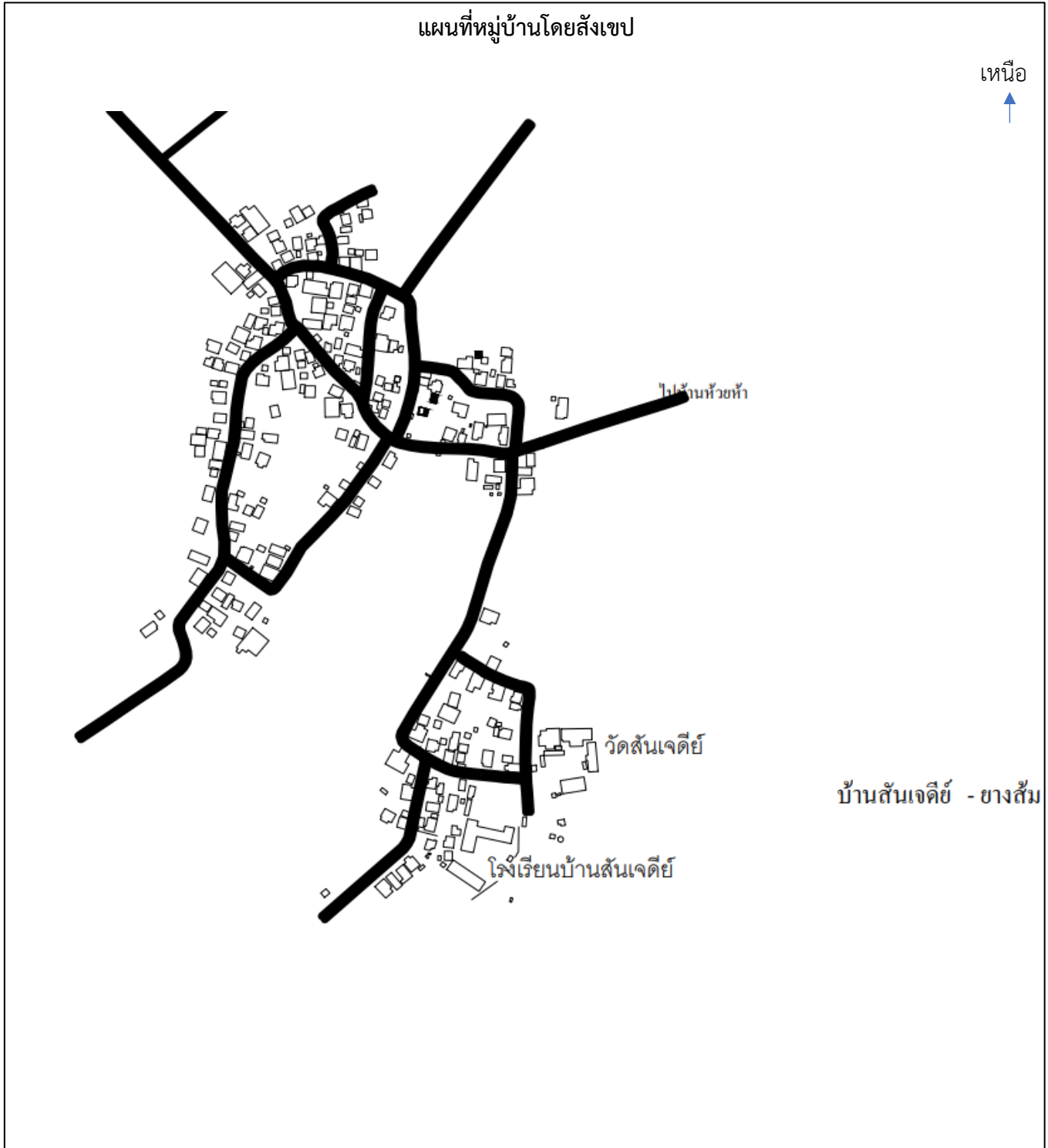
เรื่อง การเก็บข้อมูลพื้นฐานในท้องถิ่น

๑. ชื่อหมู่บ้าน ชุมชน (ที่เป็นทางการ) สันเจดีย์ ยางส้ม ชื่อชุมชนที่ชาวบ้านเรียก สันเจดีย์ ยางส้ม

๒. ที่ตั้ง หมู่ ๔ ซอย - ถนน - แขวง/ตำบล บ้านโฮ้ง

เขต/อำเภอ บ้านโฮ้ง เทศบาล ตำบลบ้านโฮ้ง จังหวัด ลำพูน

เส้นทางหลวง หมายเลข - เส้นทางท้องถิ่น -



๓. ข้อมูลทางศาสนา  พุทธ วัด ๑ แห่ง เจ้าอาวาส ..... รูป พระ ..... รูป
- อิสลาม มัสยิด ..... แห่ง อิหม่าม ..... คน
- คริสต์ โบสถ์ ..... แห่ง บาทหลวง ..... คน
- อื่นๆ เช่น ศาลเจ้า โรงเจ สถานปฏิบัติธรรม ..... แห่ง

๔. จำนวนประชากร ..... ๑๔๘ ครัวเรือน จำนวนพื้นที่ ..... ไร่

จำนวนประชากร	๔๑๐ คน	ชาย	๑๙๕ คน	หญิง	๒๑๕ คน
เด็กเล็ก (แรกเกิด - ๑๒ ปี)	๓๓ คน	ชาย	๑๖ คน	หญิง	๑๗ คน
วัยรุ่น (๑๒-๑๘ ปี)	๙ คน	ชาย	๕ คน	หญิง	๔ คน
วัยทำงาน (๑๘-๖๐ ปี)	๒๔๕ คน	ชาย	๑๑๙ คน	หญิง	๑๒๖ คน
ผู้สูงอายุ (๖๐ ปีขึ้นไป)	๑๒๓ คน	ชาย	๕๕ คน	หญิง	๖๘ คน

หมายเหตุ : พิมพ์วันที่ ๑๐ มีนาคม ๒๕๖๕ ข้อมูลจากรายงาน : นายสมยศ ศรีอรรถิกานันท์

๕. ข้อมูลสถานศึกษาที่เปิดให้บริการ

- |   |   |      |   |   |      |
|---|---|------|---|---|------|
| <input type="checkbox"/> อนุบาล           | - | แห่ง | <input type="checkbox"/> ประถมศึกษา             | - | แห่ง |
| <input type="checkbox"/> มัธยมศึกษาตอนต้น | - | แห่ง | <input type="checkbox"/> มัธยมศึกษาตอนปลาย/ปวช. | - | แห่ง |
| <input type="checkbox"/> ปวส./อนุปริญญา   | - | แห่ง | <input type="checkbox"/> ปริญญาตรี              | - | แห่ง |
| <input type="checkbox"/> สูงกว่าปริญญาตรี | - | แห่ง | <input type="checkbox"/> อื่นๆ                  | - | แห่ง |

โรงเรียน /สถานศึกษา

ชื่อโรงเรียน / สถานศึกษา

ผู้อำนวยการโรงเรียน /สถานศึกษา

จำนวนครู

จำนวนนักเรียน

นักเรียนชาย

นักเรียนหญิง

โรงเรียน /สถานศึกษา

ชื่อโรงเรียน / สถานศึกษา

ผู้อำนวยการโรงเรียน /สถานศึกษา

จำนวนครู

จำนวนนักเรียน

นักเรียนชาย

นักเรียนหญิง

(หมายเหตุ : หากมีสถานศึกษามากกว่า ๒ แห่ง สามารถเพิ่มข้อมูลของสถานศึกษาได้ตามจริง)

๖. ข้อมูลบริหารขององค์กรปกครองส่วนท้องถิ่น

สถานที่ตั้งของหมู่บ้านสังกัด  เทศบาล  องค์การบริหารส่วนตำบล  อื่นๆ

ผู้บริหาร ชื่อ - สกุล นางศรีรัตน์ เขียวสิงห์ ตำแหน่ง นายกเทศมนตรี

๗. ศูนย์สุขภาพชุมชน /โรงพยาบาล - แห่ง

๘. สถานีตำรวจ - แห่ง

## ใบงานที่ ๒

### เรื่อง การเก็บข้อมูลการประกอบอาชีพในท้องถิ่น

#### ๙. การประกอบอาชีพ

##### ๙.๑ ด้านเกษตรกรรม

พื้นที่ทำนา ..... ๙.๓๒ ไร่ ( ๖ ครัวเรือน)

๑ ข้าวเหนียว ๔ ..... จำนวน ..... ๙.๓๒ ไร่ (๖ ครัวเรือน)

พื้นที่ทำสวน ..... ๔๔๕.๐๙ ไร่ ( ๑๗๙ ครัวเรือน)

พืชสวนที่สำคัญ ได้แก่

๑ มะม่วง ..... จำนวน ..... ๓๗๘.๘๓ ไร่ ( ๑๔๘ ครัวเรือน)

- มะม่วงเขียวมรกต (ทองคำ) ..... จำนวน ..... ๒๙๔.๒๕ ไร่ ( ๑๑๗ ครัวเรือน)

- มะม่วงมหาชนก ..... จำนวน ..... ๒๑.๑๖ ไร่ ( ๑๑ ครัวเรือน)

- มะม่วงอาร์บูท ..... จำนวน ..... ๔.๕๗ ไร่ ( ๒ ครัวเรือน)

- มะม่วงมันศรีวิชัย ..... จำนวน ..... ๒๑.๐๒ ไร่ ( ๓ ครัวเรือน)

- มะม่วงพันธุ์จินหวง ..... จำนวน ..... ๑๖.๔๙ ไร่ ( ๑๐ ครัวเรือน)

- มะม่วงพันธุ์อื่นๆ ..... จำนวน ..... ๒๑.๓๔ ไร่ ( ๕ ครัวเรือน)

๒ ลำไย ..... จำนวน ..... ๕๔.๐๗ ไร่ ( ๒๔ ครัวเรือน)

- ลำไยพันธุ์อีดอ ..... จำนวน ..... ๕๔.๐๗ ไร่ ( ๒๔ ครัวเรือน)

- ลำไยพันธุ์อื่นๆ ..... จำนวน ..... - ไร่

๓ ฝรั่งกิมจู ..... จำนวน ..... ๐.๑๒ ไร่ ( ๑ ครัวเรือน)

๔ พืชผัก ..... จำนวน ..... ๑๒.๐๗ ไร่ ( ๖ ครัวเรือน)

พื้นที่ทำไร่ ..... ๘.๒๓ ไร่ ( ๒ ครัวเรือน)

บันทึกข้อมูลโดยหน่วยงาน : สำนักงานเกษตรอำเภอ



ใบงานที่ ๒

เรื่อง การเก็บข้อมูลการประกอบอาชีพในท้องถิ่น

๙. การประกอบอาชีพ

๙.๑ ด้านเกษตรกรรม

พื้นที่ทำนา .....ไร่ .....ครัวเรือน

พื้นที่ทำสวน .....ไร่ .....ครัวเรือน

พืชสวนที่สำคัญ ได้แก่

๑ มะม่วง .....จำนวน ๓๔๗.๔๕ ไร่ ( ๑๓๑ ครัวเรือน)

๒ ลำไยพันธุ์อีดอ .....จำนวน ๕๔.๐๗ ไร่ ( ๒๔ ครัวเรือน)

๓ .....จำนวน .....ไร่

๔ .....จำนวน .....ไร่

พื้นที่ทำไร่ .....ไร่ .....ครัวเรือน

พืชสวนที่สำคัญ ได้แก่

๑ .....จำนวน .....ไร่

๒ .....จำนวน .....ไร่

๓ .....จำนวน .....ไร่

๔ .....จำนวน .....ไร่

๙.๒ ด้านอุตสาหกรรม

จำนวนโรงงานอุตสาหกรรมขนาดใหญ่ ..... - แห่ง  
(มีคนงานตั้งแต่ ๒๐๐ คนขึ้นไป หรือมีทรัพย์สินเกินกว่า ๕๐ ล้านบาทขึ้นไป)

กิจการอุตสาหกรรม เกี่ยวกับ

๑ .....

๒ .....

จำนวนโรงงานอุตสาหกรรมขนาดกลาง ..... - แห่ง  
(มีคนงานตั้งแต่ ๑๐-๔๙ คน หรือมีทรัพย์สินตั้งแต่ ๑๐-๕๐ ล้านบาท)

กิจการอุตสาหกรรม เกี่ยวกับ

๑ .....

๒ .....

จำนวนโรงงานอุตสาหกรรมขนาดกลาง ..... - แห่ง  
(มีคนงานต่ำกว่า ๑๐ คน หรือมีทรัพย์สินตั้งแต่ ๑๐ ล้านบาท)

กิจการอุตสาหกรรม เกี่ยวกับ

๑ .....

๒ .....

๑๐. การพาณิชย์

ธนาคาร	-	แห่ง	สถานีบริการน้ำมัน	-	แห่ง
บริษัท	-	แห่ง	ศูนย์การค้า/ห้างสรรพสินค้า	-	แห่ง
ห้างหุ้นส่วนจำกัด	-	แห่ง	ตลาดสด	-	แห่ง
ร้านค้าต่างๆ	-	แห่ง	โรงฆ่าสัตว์	-	แห่ง
อื่นๆ	๑	แห่ง	โรงสีข้าว	-	แห่ง

ช่างเสริมสวย มาลีชาลอน

๑๑. สถานบริการ

โรงแรม ..... - แห่ง  
ร้านอาหาร ..... - แห่ง  
โรงภาพยนตร์ ..... - แห่ง  
สถานีขนส่ง ..... - แห่ง  
อื่นๆ ..... - แห่ง

บันทึกข้อมูลโดยหน่วยงาน : กองคลัง เทศบาลตำบลบ้านไธสง



## ใบงานที่ ๓

### เรื่อง การเก็บข้อมูลด้านกายภาพในท้องถิ่น

๑๒.สภาพภูมิประเทศ เช่น ที่ราบ ลาดเอียง เนิน ภูเขา ลุ่ม แอ่ง **สังคมพีช** เช่น ป่าชายหาด ป่าชายเลน ป่าพรุ

ลักษณะเป็นพื้นที่ราบสลับภูเขา ลาดเอียงไปทางทิศตะวันออกเฉียงเหนือ ประกอบด้วยพื้นที่เป็นที่อยู่อาศัย ในเนื้อที่ประมาณ ๑๐๐ ไร่ และพื้นที่เกษตรประมาณ ๕๔๕ ไร่ คนในชุมชนส่วนใหญ่ประกอบอาชีพเกษตรกรรม เช่น หอมแดง กระเทียม ผักคะน้า ผักกาด ลำไย มะม่วง เป็นต้น เพราะเหมาะสมกับสภาพอากาศและเนื้อดิน ทิศ ตะวันออกติดกับภูเขาป่าสงวนแห่งชาติ ด้านทิศตะวันตกมีลักษณะเป็นที่ราบเชิงเขามีลำแม่น้ำลี้ไหลผ่าน มีอาณาเขตติดต่อกัน ดังนี้


ทิศเหนือ	ติดต่อกับ	บ้านกลาง หมู่ที่ ๑๘ ต.บ้านโอง อ.บ้านโอง จ.ลำพูน
ทิศใต้	ติดต่อกับ	บ้านดงห้วยเย็น หมู่ที่ ๑๔ ต.บ้านโอง อ.บ้านโอง จ.ลำพูน
ทิศตะวันออก	ติดต่อกับ	บ้านห้วยห้า หมู่ที่ ๗ ต.บ้านโอง อ.บ้านโอง จ.ลำพูน
ทิศตะวันตก	ติดต่อกับ	บ้านห้วยแพ่ง หมู่ที่ ๑๒ ต.บ้านโอง อ.บ้านโอง จ.ลำพูน

### ๑๓.ลักษณะดิน

ชุดดิน กลุ่มชุดดินที่ ๓๓



## ลักษณะกลุ่มชุดดินที่ ๓๓



**ลักษณะเด่น** กลุ่มดินทรายแป้งละเอียดหรือดินร่วนละเอียดลึกมากที่เกิดจากตะกอนแม่น้ำหรือตะกอนน้ำพา รูปพัด ปฏิกริยาดินเป็นกรดเล็กน้อยถึงปานกลาง การระบายน้ำดีถึงดีปานกลาง ความอุดมสมบูรณ์ปานกลาง

**สมบัติของดิน** เป็นกลุ่มชุดดินที่มีวัตถุต้นกำเนิดดินเป็นพวกตะกอนลำน้ำ พบบนสันดินริมน้ำเก่า เนินตะกอนรูปพัด หรือที่ราบตะกอนน้ำพา พบบริเวณพื้นที่ตอนที่มีสภาพพื้นที่ค่อนข้างราบเรียบถึงเป็นลูกคลื่นลอนลาด เป็นดินลึกมาก การระบายน้ำดีถึงดีปานกลาง เนื้อดินเป็นพวกดินทรายแป้งหรือดินร่วนละเอียด สีดินเป็น สีน้ำตาลหรือสีน้ำตาลปนแดง บางแห่งในดินล่างลึกๆ มีจุดประสีเทาและสีน้ำตาล อาจมีแร่ไมกาหรือก้อนปูนปะปนอยู่ด้วย ดินชั้นบนมักมีปฏิกริยาเป็นกรดปานกลางถึงปานกลาง ส่วนชั้นดินล่าง ถ้ามีก้อนปูนปะปน มีปฏิกริยาเป็นกลางถึงเป็นด่างจัด มีค่าความเป็นกรดเป็นด่างประมาณ ๗.๐-๘.๕

	อินทรีย์วัตถุ (เปอร์เซ็นต์)	ฟอสฟอรัส (ส่วนต่อล้านส่วน)	โพแทสเซียม (ส่วนต่อล้านส่วน)	ความเป็นกรดเป็นด่าง (pH)
ดินบน	๒.๖	๙๘.๗	๒๗๒.๘	๖.๐-๗.๐
ดินล่าง	๑.๙	๔๓.๑	๑๙๕.๔	๗.๐-๘.๕

\*เปอร์เซ็นต์ค่าไนโตรเจน มีค่าเท่ากับ เปอร์เซ็นต์อินทรีย์วัตถุ x ๐.๐๕

**ความอุดมสมบูรณ์ตามธรรมชาติ** ปานกลาง

**การใช้ประโยชน์** ใช้ปลูกพืชไร่ต่างๆ เช่น ข้าวโพด อ้อย ฝ้าย ยาสูบ ถั่วต่างๆ และสับปะรด บางแห่งใช้ปลูกไม้ผลหรือเป็นที่อยู่อาศัย

**ปัญหา** ดินกลุ่มนี้ ไม่ค่อยมีปัญหาในการใช้ประโยชน์ แต่อาจขาดแคลนน้ำในระยะที่ฝนทิ้งชวงนาน บางพื้นที่อาจพบชั้นดานแข็งที่เกิดจากการเกษตรกรรม

**แนวทางการจัดการดินเพื่อการเพาะปลูก**

**ปลูกพืชไร่ หรือพืชผัก** ไถพรวนขณะที่ดินมีความชื้นที่เหมาะสม จัดระบบการปลูกพืชหมุนเวียนให้มีการปลูกพืชบำรุงดินอยู่ด้วย ปรับปรุงดินด้วยปุ๋ยหมักหรือปุ๋ยคอก ๒-๓ ตัน/ไร่ หรือไถกลบพืชปุ๋ยสด (หวานเมล็ดถั่วพรี ๘-๑๐ กก./ไร่ เมล็ดถั่วพุ่ม ๖-๘ กก./ไร่ หรือปอเทือง ๔-๖ กก./ไร่ ไถกลบระยะออกดอก ปล่อยให้ ๑-๒ สัปดาห์) ร่วมกับปุ๋ยเคมี หรือปุ๋ยอินทรีย์น้ำ มีวัสดุคลุมดิน หรือทำแนวรั้วหญ้าแฝก มีการใช้ปุ๋ยเคมีหรือปุ๋ยอินทรีย์น้ำตามชนิดพืชที่ปลูก เพื่อรักษาความสามารถในการผลิตของดินไว้ไม่ให้เสื่อมโทรมลงพัฒนาแหล่งน้ำและจัดระบบการให้น้ำในแปลงปลูก

**ปลูกไม้ผล** ขุดหลุมปลูกขนาด ๕๐x๕๐x๕๐ ซม. ปรับปรุงหลุมปลูกด้วยปุ๋ยหมักหรือปุ๋ยคอก ๒๐-๓๕ กก./หลุม มีวัสดุคลุมดิน ปลูกพืชคลุมดิน ปลูกพืชแซม ทำแนวรั้วหรือฐานหญ้าแฝกเฉพาะต้น ในช่วงเจริญเติบโต

**แหล่งอ้างอิง** กรมพัฒนาที่ดินกระทรวงเกษตรและสหกรณ์

[http://oss101.ldd.go.th/web\\_thaisoilinf/62\\_soilgroup/62sg\\_desc/desc\\_33.html](http://oss101.ldd.go.th/web_thaisoilinf/62_soilgroup/62sg_desc/desc_33.html)

#### ๑๔. แหล่งน้ำ

แหล่งน้ำธรรมชาติ (จำนวน ความกว้าง ความยาว ปริมาณน้ำ มีน้ำตลอดปี หรือเป็นฤดูกาล)

คลอง ชื่อ ลำเหมืองแม่หละแก๊ะ  
.....  
ขนาด ความกว้าง ๐.๐๐๓ กิโลเมตร ความยาว ๒.๔๗๕ กิโลเมตร  
 มีน้ำตลอดปี  มีน้ำเป็นฤดูกาล

ชื่อ ลำเหมืองตั้ง  
.....  
ขนาด ความกว้าง ๐.๐๐๓ กิโลเมตร ความยาว ๑.๐๕๖ กิโลเมตร  
 มีน้ำตลอดปี  มีน้ำเป็นฤดูกาล

ชื่อ ลำเหมืองน้ำเสียว  
.....  
ขนาด ความกว้าง ๐.๐๐๓ กิโลเมตร ความยาว ๒.๔๑๘ กิโลเมตร  
 มีน้ำตลอดปี  มีน้ำเป็นฤดูกาล

แหล่งน้ำชลประทาน (จำนวน ความกว้าง ความยาว ปริมาณน้ำ มีน้ำตลอดปี หรือเป็นฤดูกาล)

ฝาย ชื่อ  
.....  
ขนาด ความกว้าง ..... กิโลเมตร ความยาว ..... กิโลเมตร  
 มีน้ำตลอดปี  มีน้ำเป็นฤดูกาล

คลองชลประทาน ชื่อ  
.....  
ขนาด ความกว้าง ..... กิโลเมตร ความยาว ..... กิโลเมตร  
 มีน้ำตลอดปี  มีน้ำเป็นฤดูกาล

เขื่อน ชื่อ  
.....  
ขนาด ความกว้าง ..... กิโลเมตร ความยาว ..... กิโลเมตร  
 มีน้ำตลอดปี  มีน้ำเป็นฤดูกาล

อ่างเก็บน้ำ ชื่อ  
.....  
ขนาด ความกว้าง ..... กิโลเมตร ความยาว ..... กิโลเมตร  
 มีน้ำตลอดปี  มีน้ำเป็นฤดูกาล



## ใบงานที่ ๔

### เรื่อง การเก็บข้อมูลประวัติหมู่บ้าน ชุมชน วิถีชุมชน

#### ๑๘. ข้อมูลประวัติหมู่บ้าน ชุมชน แขวง

๑. ชื่อบ้าน สันเจดีย์ เป็นชื่อที่ผสมกันระหว่างคำสองคำ คือคำว่า สัน และคำว่า เจดีย์

“สัน” หมายถึง เนินเขาเล็ก ๆ ไม่สูงนัก มีป่าปกคลุมเหมือนภูเขา

“เจดีย์” หมายถึง ปูนียสถานที่บรรจุพระบรมสารีริกธาตุหรือสิ่งสำคัญเรียกอีกอย่างหนึ่งว่า พระธาตุ

๒. ประวัติชุมชน ในอดีตบริเวณนี้มีพื้นที่ลักษณะเป็นเนินหรือสัน มีเจดีย์เล็กตั้งอยู่บนสถานที่แห่งนั้นโดยไม่ปรากฏประวัติการก่อสร้างว่าใครเป็นผู้สร้าง สร้างเมื่อใดหรือบรรจุอะไรบ้าง ถูกทิ้งไว้รกร้างว่าเปล้ามาช้านาน ต่อมาเมื่อมีผู้เลื่อมใสจึงมีบุคคลประมาณ ๒-๓ คน ร่วมกันบูรณะ และมีบ้านเรือนอยู่ในบริเวณนั้น จนกลายเป็นชุมชน และเจดีย์นั้น เป็นพื้นที่ของวัดสันเจดีย์ในปัจจุบันภายหลังเจดีย์นั้นได้รับการบูรณะโดยสมบูรณ และสวยงาม เป็นที่เคารพสักการะสืบมาถึงปัจจุบัน วัดสันเจดีย์เป็นวัดประจำหมู่บ้าน ๔ หมู่บ้าน คือ บ้านดง บ้านห้วยเย็น บ้านสันเจดีย์ บ้านยางส้ม ซึ่งแต่ละหมู่บ้านจะมีประวัติศาสตร์แตกต่างกันออกไป

“ยางส้ม” หลายท่านคงเข้าใจว่าบ้านยางส้มเป็นถิ่นที่อยู่ของคนเผ่ายาง (เผ่ากะเหรี่ยง) มาก่อนแต่ความจริงไม่ใช่เช่นนั้น เท่าที่ทราบจากคำบอกเล่าของผู้เฒ่าผู้แก่ที่มาก่อนตั้งข้อสันนิษฐานไว้สองข้อ คือ บ้านยางส้มในอดีตถนนหนทางยังไม่เจริญทั้งที่ตั้งหมู่บ้านเป็นที่ชุ่มน้ำ ทำให้ถนนหนทางมีแต่โคลนตมตลอดทั้งปี เมื่อมีชนเผ่ายาง (กะเหรี่ยง) ลงมาจากดอยเพื่อนำของมาขายแลกเปลี่ยนกับชาวบ้านจนได้มาพบกับสภาพถนนหนทางที่แสนจะลำบาก เช่นนั้นก็ได้พูดบ่น (จ่ม) ไปตามๆ กันเพราะต้องเลอะเทอะเปอะเปื้อนกันถ้วนหน้า จนผู้คนเรียกว่าบ้านยางจ่ม นานมาก็เรียกเพี้ยนเปลี่ยนไปเป็นบ้านยางส้ม อีกข้อหนึ่งด้วยเหตุที่ หมู่บ้านนี้มีต้นไม้ยืนต้นนานาพรรณขึ้นหนาแน่น ทำให้ชุมชนมีดครั่งตลอดโดยเฉพาะต้นมะม่วงและต้นไม้หลายชนิดที่มียางเยิ้มไหล บางทีก็ย้อยใส่ผู้คนที่เดินผ่านไปมาเลยถูกเรียกว่าบ้านยางส้มจนถึงปัจจุบันนี้

๑๙. ข้อมูลวิถีชีวิตของหมู่บ้าน ชุมชน แขวง

ชาวบ้านส่วนใหญ่มีอาชีพเกษตรกรรม อาทิเช่น ปลูกหอม ปลูกผัก ทำสวนลำไย ทำสวนมะม่วง เป็นต้น อาชีพรองลงมาคืออาชีพรับจ้างทั่วไป และค้าขาย สำหรับเด็กและเยาวชนของหมู่บ้านสันเจดีย์เรียนที่โรงเรียนบ้านสันเจดีย์ซึ่งอยู่ในสำนักงานเขตพื้นที่การศึกษาลำพูน เขต ๒ กระทรวงศึกษาธิการตั้งขึ้นเมื่อวันที่ ๑ ตุลาคม พ.ศ. ๒๕๕๐ โดยแยกมาจากโรงเรียนบ้านโอง ครั้งแรกอาศัยศาลาวัดสันเจดีย์เป็นที่เรียน เปิดสอนตั้งแต่ชั้นประถมศึกษาปีที่ ๑-๔ มีจำนวนนักเรียนทั้งสิ้น ๑๑๕ คน

อาชีพของคนในหมู่บ้านสันตัมเต่า ในฤดูกาลต่าง ๆ		
เดือน ๓ เหนือ (ธ.ค. - ม.ค.) ปลูกหอมแดง ปลูกกระเทียม ปลูกผักเพื่อจำหน่าย	เดือน ๔ เหนือ (ม.ค. - ก.พ.) เก็บดอกหอม ปลูกผักเพื่อจำหน่าย	เดือน ๕ เหนือ (ก.พ. - มี.ค.) ถอนหอม และกระเทียม ปลูกผัก เก็บผักหวานจากภูเขา
เดือน ๖ เหนือ (มี.ค. - เม.ย.) ถอนหอม และกระเทียม ปลูกผัก	เดือน ๗ เหนือ (เม.ย. - พ.ค.) ขุดดินยกแปลงเพื่อทำเกษตร	เดือน ๘ เหนือ (พ.ค. - มิ.ย.) ปลูกหอมแดง ปลูกผัก เพื่อจำหน่ายและขยายพันธุ์
เดือน ๙ เหนือ (มิ.ย. - ก.ค.) ปลูกหอมแดง ปลูกผักเพื่อจำหน่ายผลิตหีบฝั ลำไย	เดือน ๑๐ เหนือ (ก.ค. - ส.ค.) ถอนหอม และกระเทียม ปลูกผัก	เดือน ๑๑ เหนือ (ส.ค. - ก.ย.) หว่านกล้า ปลูกข้าวในนา ปลูกหอมแดง และปลูกผัก
เดือน ๑๒ เหนือ (ก.ย. - ต.ค.) ปลูกผักทั่วไป เก็บเห็ดเหลือจากภูเขา ผลิตหีบฝัลำไย	เดือน ยี่ เหนือ (ต.ค. - พ.ย.) เกี่ยวข้าว ฟาดข้าว เพื่อการบริโภคและจำหน่าย	เดือน เกียง เหนือ (พ.ย. - ธ.ค.) เก็บดอกหอม เตรียมรับการทำเกษตร

แบบบันทึกวิถีชีวิตของหมู่บ้าน ชุมชน แขวง

คำชี้แจง : ให้แต่ละกลุ่มนำข้อมูลวิถีชีวิต มาสรุปข้อมูลเป็นวิถีชุมชน

ชื่อหมู่บ้าน /ชุมชน ..... บ้านสันเจดีย์ - ยางส้ม .....

หมู่ที่ ๔ ตำบล/แขวง บ้านโฮ่ง อำเภอ/เขต บ้านโฮ่ง จังหวัด ลำพูน .....

วิถีชุมชน/แขวง

๑. เดือนมกราคม เดือน ๔ เหนือ (มกราคม – กุมภาพันธ์)

- ประเพณีทำบุญตักบาตรเนื่องในวันมาฆบูชา
- ตานหลวงผิงไฟพระเจ้า
- ทำบุญวันมรณภาพครูบาป็น

๒. เดือนกุมภาพันธ์ เดือน ๕ เหนือ (กุมภาพันธ์ - มีนาคม )

- ประเพณีทำบุญกัณฑ์ตานฉลองเสนาสนะวัดวาอารามต่าง ๆ

๓. เดือนมีนาคม เดือน ๖ เหนือ (มีนาคม - เมษายน)

- ประเพณีทำบุญกัณฑ์ตานฉลองเสนาสนะวัดวาอารามต่าง ๆ
- ประเพณีสงกรานต์
- ประเพณีแห่ไม้ค้ำสะหลี

๔. เดือนเมษายน เดือน ๗ เหนือ (เมษายน – พฤษภาคม)

- ประเพณีสงกรานต์ ประเพณีปีใหม่เมือง
- ประเพณีขนทรายเข้าวัด ประเพณีรดน้ำดำหัว
- ประเพณีการตักน้ำขี้ผึ้ง ประเพณีบวชเณรภาคฤดูร้อน

๕. เดือนพฤษภาคม เดือน ๘ เหนือ (พฤษภาคม - มิถุนายน)

- ทำบุญตักบาตรวันอาสาฬหบูชาและวันเข้าพรรษา

๖. เดือนมิถุนายน เดือน ๙ เหนือ (มิถุนายน – กรกฎาคม)

- งานทำบุญทั่วไป
- ถวายต้นเทียนพรรษา

๗. เดือนกรกฎาคม เดือน ๑๐ เหนือ (กรกฎาคม - สิงหาคม)

- ประเพณีทำบุญเข้าพรรษา วันอาสาฬหบูชา
- ประเพณีหว่านกล้า ดำนา ปลุกข้าว

๘. เดือนสิงหาคม เดือน ๑๑ เหนือ (สิงหาคม - กันยายน)

- ประเพณีทำบุญตักบาตรเนื่องในวันแม่แห่งชาติ

๙. เดือนกันยายน เดือน ๑๒ เหนือ (กันยายน – ตุลาคม)

- ประเพณีทำบุญเข้าพรรษาและทำบุญตักบาตรถวายสลาก

๑๐.เดือนตุลาคม เดือน ยี่ เหนือ ( ตุลาคม – พฤศจิกายน )

- ทำบุญตักบาตรวันออกพรรษา ถวายผ้าจ่านำพรรษา
- ประเพณีการทอดกฐิน ประเพณีการแห่แค่หลวง
- ประเพณีการฟังเทศน์มหาชาติ

๑๑.เดือนพฤศจิกายน เดือน เกียง เหนือ (พฤศจิกายน - ธันวาคม )

- ประเพณีลอยกระทง เทศกาลส่งท้ายปีเก่าต้อนรับปีใหม่

๑๒.เดือนธันวาคม เดือน ๓ เหนือ (ธันวาคม – มกราคม)

- ประเพณีถวายทานข้าวใหม่
- การทำบุญวันขึ้นปีใหม่
- ประเพณีเข้าวัดตรุษกรรม

บันทึกข้อมูลเพิ่มเติม

.....  
.....

บันทึกข้อมูลโดยหน่วยงาน/โรงเรียน ..... หอศิลป์๑๑๐ ปี ที่ว่าการอำเภอบ้านโฮ้ง.....  
วัน/เดือน/ปี.....-





# ทะเบียนพรรณไม้ในชุมชน

(ชื่อหมู่บ้าน ชุมชน แขวง) ..... บ้านสันเจดีย์ ยางส้ม .....

ตำบล/แขวง ..... บ้านโฮ่ง ..... อำเภอ/เขต ..... บ้านโฮ่ง ..... จังหวัด ..... ลำพูน .....

การสำรวจครั้งที่ ๑ /๒๕๖๕

ทะเบียนพรรณไม้ในชุมชน

(ชื่อหมู่บ้าน ชุมชน แขวง) ..... บ้านสันเจดีย์ ..... ตำบล/แขวง ..... บ้านโฮ่อง ..... อำเภอ/เขต ..... บ้านโฮ่อง ..... จังหวัด ..... ลำพูน .....

รหัสพรรณไม้	ชื่อพื้นเมือง (ชื่อที่ท้องถิ่น นั้นเรียก)	ลักษณะ วิสัย	ลักษณะเด่นของพืช	ข้อมูลภูมิปัญญาท้องถิ่น	บริเวณที่พบ	หมายเหตุ
		(เช่น ไม้ ต้น ไม้พุ่ม ไม้เลื้อย ไม้รอเลื้อย ฯลฯ)	(เช่น สี กลิ่น ยาง มีหนาม ฯลฯ)	(เช่น เป็นอาหาร ยารักษาโรค เครื่องมือเครื่องใช้ ฯลฯ)	(ระบุ ชื่อหมู่บ้าน ตำบล อำเภอ จังหวัด)	
๘-๕๕๑๐๓๐๑-๐๔- ๐๐๑	ต้นเขื่อง	ไม้พุ่ม	เป็นพาล์มต้นเดี่ยว ขนาด ใหญ่ ไม่มีหนาม ปล้องบน ลำต้นยาว แผ่นใบเป็นร่อง รูปตัว V ใบประกอบแบบ ขนนก ๒ ชั้น ก้านใบยาว ขนาดใหญ่ ออกดอกแล้ว ตาย ดอกช่อ	ความเกี่ยวข้องกับความเชื่อทาง ศาสนา ใช้ประกอบพิธีทางศาสนา	๑๓ ม.๔ ต.บ้านโฮ่อง อ. บ้านโฮ่อง จ.ลำพูน	
๘-๕๕๑๐๓๐๑-๐๔- ๐๐๒/๑	ผักแปม	ไม้พุ่ม	ใบมีกลิ่นเฉพาะตัว	อาหาร นิยมนำมาเป็นผักแนมลาบ เหนื่อ	๙ ม.๔ ต.บ้านโฮ่อง อ. บ้านโฮ่อง จ.ลำพูน	
๘-๕๕๑๐๓๐๑-๐๔- ๐๐๒/๒	ผักแปม	ไม้พุ่ม	เป็นไม้พุ่ม มีใบสีเขียว แฉกๆ	อาหาร เป็นเครื่องแนม	๖ ม.๔ ต.บ้านโฮ่อง อ. บ้านโฮ่อง จ.ลำพูน	
๘-๕๕๑๐๓๐๑-๐๔- ๐๐๓	มะเดื่อฝรั่ง	ไม้ยืนต้น	มะเดื่อฝรั่งจัดเป็นไม้ผลยืน ต้นขนาดกลางมีอายุนาน หลายปี ลำต้นแตกกิ่งมาก เป็นทรงพุ่มแผ่กว้าง ลำต้น	อาหาร นิยมนำผลมารับประทาน	๒๑/๑ ม.๔ ต.บ้านโฮ่อง อ.บ้านโฮ่อง จ.ลำพูน	

			สูงประมาณ ๓-๑๐ เมตร เปลือกลำต้นเป็นสีเทาอม น้ำตาล และมียางสีขาว			
๘-๕๕๑๐๓๐๑-๐๔- ๐๐๔/๑	ผักเหือด	ไม้ยืนต้น	ใบรียาว ยอดอ่อนมีสีชมพู อมส้ม	อาหาร นิยมนำยอดอ่อนมาประกอบ อาหาร	๒๕ ม.๔ ต.บ้านโฮ่อง อ. บ้านโฮ่อง จ.ลำพูน	
๘-๕๕๑๐๓๐๑-๐๔- ๐๐๔/๒	ผักเหือด	ไม้ยืนต้น	ใบอ่อนออกสีชมพูอมเขียว	อาหาร ใช้ประกอบในการทำอาหาร	๔๒ ม.๔ ต.บ้านโฮ่อง อ. บ้านโฮ่อง จ.ลำพูน	
๘-๕๕๑๐๓๐๑-๐๔- ๐๐๕	รินจ๋อน	ไม้พุ่ม	ใบรียาวใบมีสีเขียวเข้ม	ยารักษาโรค ใช้กับคน นิยมนำมา เป็นยารักษาโรค	๓๔ ม.๔ ต.บ้านโฮ่อง อ. บ้านโฮ่อง จ.ลำพูน	
๘-๕๕๑๐๓๐๑-๐๔- ๐๐๖/๑	ผักหวานบ้าน	ไม้พุ่ม	ใบอ่อนมีรสหวาน	อาหาร นิยมนำยอดอ่อนมาประกอบ อาหาร	๒๗ ม.๔ ต.บ้านโฮ่อง อ. บ้านโฮ่อง จ.ลำพูน	
๘-๕๕๑๐๓๐๑-๐๔- ๐๐๖/๒	ผักหวานบ้าน	ไม้พุ่ม	เป็นไม้พุ่ม มีใบสีเขียวเล็กๆ	อาหาร นิยมนำยอดมาประกอบ ทำอาหาร	๑๗/๑ ม.๔ ต.บ้านโฮ่อง อ.บ้านโฮ่อง จ.ลำพูน	
๘-๕๕๑๐๓๐๑-๐๔- ๐๐๖/๓	ผักหวานบ้าน	ไม้พุ่ม	ใบสีเขียวสดวงรีเล็กปลาย แหลม รสชาติหวาน	อาหาร ใช้ในการประกอบอาหาร	๑ ม.๔ ต.บ้านโฮ่อง อ. บ้านโฮ่อง จ.ลำพูน	
๘-๕๕๑๐๓๐๑-๐๔- ๐๐๗	หัวละมาน	ไม้ยืนต้น	ใบเป็นแฉกกลมมน ดอกสี ส้ม	ยารักษาโรค ใช้กับคน นิยมนำมา เป็นยา	๖๘ ม.๔ ต.บ้านโฮ่อง อ. บ้านโฮ่อง จ.ลำพูน	
๘-๕๕๑๐๓๐๑-๐๔- ๐๐๘/๑	ชมพู	ไม้ยืนต้น	ใบรียาวปลายแหลม ผลสุก มีรสหวาน	อาหาร นิยมนำสุกมารับประทาน	๗๒ ม.๔ ต.บ้านโฮ่อง อ. บ้านโฮ่อง จ.ลำพูน	
๘-๕๕๑๐๓๐๑-๐๔- ๐๐๘/๒	ชมพู	ไม้ยืนต้น	ลำต้นสูง มีผลสีชมพูเมื่อ สุกมีรสชาติดหวาน	อาหาร นิยมทานผล	๑๒๘ ม.๔ ต.บ้านโฮ่อง อ.บ้านโฮ่อง จ.ลำพูน	
๘-๕๕๑๐๓๐๑-๐๔- ๐๐๙	ไม้สัก	ไม้ยืนต้น	ใบใหญ่มีขน ลำต้นใหญ่	ทำเฟอร์นิเจอร์	๑๐ ม.๔ ต.บ้านโฮ่อง อ. บ้านโฮ่อง จ.ลำพูน	
๘-๕๕๑๐๓๐๑-๐๔- ๐๑๐	ส้มโอบัว วิจิตร	ไม้ยืนต้น	เนื้อสีขาวผลใหญ่	อาหาร นิยมนำผลสุกมารับประทาน	๓ ม.๔ ต.บ้านโฮ่อง อ. บ้านโฮ่อง จ.ลำพูน	

๘-๕๕๑๐๓๐๑-๐๔-๐๑๑	พญาขอ	ไม้ล้มลุก	ไม้เถาล้มลุก มีลักษณะเป็นพุ่มแกมเลื้อยเถา มักจะเลื้อยพาดไปตามต้นไม้อื่นๆ ลำต้นหรือกิ่งก้านเกลี้ยง เป็นข้อปล้อง ต้นอ่อนจะเป็นสีเขียว แตกกิ่งก้านดกทึบ	ยารักษาโรค ใช้กับคนใช้เป็นยารักษาโรค	๑๒๙ ม.๔ ต.บ้านโอง อ.บ้านโอง จ.ลำพูน
๘-๕๕๑๐๓๐๑-๐๔-๐๑๒	ดอกแก้ว	ไม้ยืนต้น	ดอกมีกลิ่นหอม ใบสีเขียวสด	ใช้ประดับตกแต่งบ้านเรือน	๑๒๐ ม.๔ ต.บ้านโอง อ.บ้านโอง จ.ลำพูน
๘-๕๕๑๐๓๐๑-๐๔-๐๑๓	พยูง	ไม้ยืนต้น	เปลือกสีเทาเรียบ ใบเป็นช่อแบบขนนกปลายใบเดี่ยว เรียงสลับ ใบย่อยเรียงสลับจำนวน ๗-๙ ใบ ขนาดกว้าง ๓-๔ เซนติเมตร ยาว ๔-๗ เซนติเมตร ปลายใบแหลม โคนใบสอบ ผิวใบด้านบนสีเขียวเข้ม ท้องใบสีจาง ดอก ขนาดเล็กสีขาว กลิ่นหอมอ่อน ออกรวมกันเป็นช่อตามง่ามใบ	เป็นไม้ใช้เนื้อ	๗๗ ม.๔ ต.บ้านโอง อ.บ้านโอง จ.ลำพูน
๘-๕๕๑๐๓๐๑-๐๔-๐๑๔	กล้วยอินเดีย	ไม้ยืนต้น	ลำต้นเป็นขมพู	อาหาร นิยมนำผลมารับประทาน	๕๒ ม.๔ ต.บ้านโอง อ.บ้านโอง จ.ลำพูน
๘-๕๕๑๐๓๐๑-๐๔-๐๑๕	งาดำ	ไม้พุ่ม	ลำต้นสีเขียว ไม้พุ่ม ใบสีเขียว	อาหาร นิยมนำมาประกอบอาหาร และแปรรูป	๓๓ ม.๔ ต.บ้านโอง อ.บ้านโอง จ.ลำพูน

๘-๕๕๑๐๓๐๑-๐๔-๐๑๖/๑	มะเม่า	ไม่ยืนต้น	ใบรีเล็ก มีขนอ่อน	อาหาร ใช้ในการประกอบอาหาร	๑๒๒ ม.๔ ต.บ้านโฮ่อง อ.บ้านโฮ่อง จ.ลำพูน	
๘-๕๕๑๐๓๐๑-๐๔-๐๑๖/๒	มะเม่า	ไม่ยืนต้น	ใบเดี่ยว สีเขียวเป็นมัน โคนใบเรียวมน ดอก ออกเป็นช่อ ตามซอกใบ และปลายกิ่ง ดอกแยกเพศ แยกต้น ผลกลม ออก รวมกันเป็นพวง ผลอ่อนสีเขียว เมื่อสุกเป็นสีแดง สุก เต็มที่เปลี่ยนเป็นสีดำ	อาหาร ยอดอ่อนนิยมนำมาประกอบอาหาร ผลสุกมารับประทาน	๕๗ ม.๔ ต.บ้านโฮ่อง อ.บ้านโฮ่อง จ.ลำพูน	
๘-๕๕๑๐๓๐๑-๐๔-๐๑๗	ลำไย	ไม่ยืนต้น	เปลือกบาง รสหวาน	อาหาร นิยมนำผลมารับประทาน	๖๔ ม.๔ ต.บ้านโฮ่อง อ.บ้านโฮ่อง จ.ลำพูน	
๘-๕๕๑๐๓๐๑-๐๔-๐๑๘	มะรุ้ม	ไม่ยืนต้น	ใบย่อยยาว ๑ - ๓ ซม. รูปไข่ ปลายใบและฐานใบมน ผิวใบด้านล่างสีอ่อนกว่า และมีขนเล็กน้อยขณะที่ใบ ยังอ่อน ใบมีรสหวานมัน ออกดอกในฤดูหนาว	อาหาร ยอดอ่อน ฝักอ่อน นิยมนำมาประกอบอาหาร	๑๑๒ ม.๔ ต.บ้านโฮ่อง อ.บ้านโฮ่อง จ.ลำพูน	
๘-๕๕๑๐๓๐๑-๐๔-๐๑๙	อัญชัน	ไม้เลื้อย	ดอกมีสีม่วงคราม	อาหาร นิยมนำเอาดอกมาทำขนม เพื่อแต่งสีและทำน้ำอัญชันมะนาว เพื่อดับกระหาย	๔๓ ม.๔ ต.บ้านโฮ่อง อ.บ้านโฮ่อง จ.ลำพูน	
๘-๕๕๑๐๓๐๑-๐๔-๐๒๐	ขี้เต้า	ไม่ยืนต้น	ใบยาวเป็นช่อ	อาหาร นิยมมาเป็นผักแนม	๔๕ ม.๔ ต.บ้านโฮ่อง อ.บ้านโฮ่อง จ.ลำพูน	
๘-๕๕๑๐๓๐๑-๐๔-๐๒๑	ดอกแค	ไม่ยืนต้น	ลำต้นสูงใหญ่ มีดอกสีขาว	อาหาร นิยมนำดอกมาทำอาหาร	๗๑ ม.๔ ต.บ้านโฮ่อง อ.บ้านโฮ่อง จ.ลำพูน	

๘-๕๕๑๐๓๐๑-๐๔-๐๒๒	หนุमान	ไม้ยืนต้น	ใบหยัก ๕ แฉก ลำต้นคล้ายโขด	ยารักษาโรค ใช้กับคน ใช้รักษาโรคร้อนใน	๗ ม.๔ ต.บ้านโฮ่อง อ.บ้านโฮ่อง จ.ลำพูน	
๘-๕๕๑๐๓๐๑-๐๔-๐๒๓	มะม่วงมหาชนก	ไม้ยืนต้น	ผลยาวดิบมีรสเปรี้ยว สุกหวานหอมมีกลิ่นเฉพาะ	อาหาร นิยมนำสุกมารับประทาน	๕๖ ม.๔ ต.บ้านโฮ่อง อ.บ้านโฮ่อง จ.ลำพูน	
๘-๕๕๑๐๓๐๑-๐๔-๐๒๔	มะม่วงทองดำ	ไม้ยืนต้น	ลำต้นสูงใหญ่ มีผลสีเขียว มีกลิ่นเฉพาะตัว	อาหาร จำหน่าย	๖๖ ม.๔ ต.บ้านโฮ่อง อ.บ้านโฮ่อง จ.ลำพูน	
๘-๕๕๑๐๓๐๑-๐๔-๐๒๕	มะกอก	ไม้ยืนต้น	ลำต้นสูงใหญ่ มีใบเรียวยาว ปลายแหลม	อาหาร นิยมนำยอดมาเป็นเครื่องแนม	๔ ม.๔ ต.บ้านโฮ่อง อ.บ้านโฮ่อง จ.ลำพูน	
๘-๕๕๑๐๓๐๑-๐๔-๐๒๖	พุงไทย/เขียนท้อ	ไม้ยืนต้น	พุง ใบเป็นช่อแบบขนนก ปลายใบเดี่ยว เรียงสลับ ใบย่อยเรียงสลับจำนวน ๗-๙ ใบ ขนาดกว้าง ๓-๔ เซนติเมตร ยาว ๔-๗ เซนติเมตร ปลายใบแหลม โคนใบสอบ ผิวใบด้านบนสีเขียวเข้ม ท้องใบสีจาง ดอก ขนาดเล็กสีขาว กลิ่นหอมอ่อน ออกรวมกันเป็นช่อตามง่ามใบ และตามปลายกิ่ง ผล เป็นฝักรูปขอบขนานแบนบาง เขียนท้อ จัดเป็นไม้ยืนต้นขนาดกลาง มีความสูงโดยทั่วไปไม่เกิน ๘ เมตร และอาจสูงได้ถึง ๒๗-๓๐ เมตร มี	อาหาร พุงใช้เนื้อไม้ เขียนท้อนิยมนำผลสุกมารับประทาน	๔ ม.๔ ต.บ้านโฮ่อง อ.บ้านโฮ่อง จ.ลำพูน	

			ขนาดเส้นผ่านศูนย์กลาง ของต้นประมาณ ๑ เมตร ลำต้นมียางสีขาว ๆ ที่กิ่ง อ่อนเป็นสีน้ำตาล			
๘-๕๕๑๐๓๐๑-๐๔-๐๒๗	ฟ้าทะลาย โจร	ไม้ล้มลุก	เป็นไม้พุ่มเตี้ยลำต้น ลักษณะสี่เหลี่ยม แตก กิ่งก้านสาขามาก ทั้งต้นมี รสขมมาก ใบออกตรงข้าม กัน ตัวยาวรีปลายใบ เรียวแหลม	ยารักษาโรค ใช้กับคน ใช้เป็นยา รักษาโรค	๑๑๐ ม.๔ ต.บ้านโฮ้ง อ.บ้านโฮ้ง จ.ลำพูน	
๘-๕๕๑๐๓๐๑-๐๔-๐๒๘	มะขามป้อม	ไม้ยืนต้น	ลำต้นมักคดงอ เปลือก นอกสีน้ำตาลออบเทา ผิว เรียบหรือค่อนข้างเรียบ เปลือกในสีชมพูสด ใบ เดี่ยว มีลักษณะคล้ายใบ ประกอบคล้ายใบมะขาม รูปขอบขนานติดยาวกลับ กว้าง ๐.๒๕-๐.๕ ซม. ยาว ๐.๘-๑.๒ ซม. สีเขียวอ่อน เรียงชิดกัน ใบสั้นมาก เส้น แขนงใบไม่ชัดเจน	อาหาร นิยมนำผลมารับประทาน	๘๐ ม.๔ ต.บ้านโฮ้ง อ. บ้านโฮ้ง จ.ลำพูน	
๘-๕๕๑๐๓๐๑-๐๔-๐๒๘	ต้นโชค	ไม้ยืนต้น	ใบรูปทรงรี สีเขียวเข้มใบ เงา๑๐	ใช้ประดับตกแต่งบ้านเพื่อความเป็น สิริมงคล	๑๑๗ ม.๔ ต.บ้านโฮ้ง อ.บ้านโฮ้ง จ.ลำพูน	
๘-๕๕๑๐๓๐๑-๐๔-๐๓๐	ตีป्ली	เลื้อย	มีใบสีเขียวมีผลสุกสีแดง	อาหาร นำมาทำเครื่องเทศ	๖๑ ม.๔ ต.บ้านโฮ้ง อ. บ้านโฮ้ง จ.ลำพูน	

๘-๕๕๑๐๓๐๑-๐๔-๐๓๑	ต้นสัก	ไม้ยืนต้น	ลำต้นสูงใหญ่ใบใหญ่มีขน	ไซทำเฟอร์นิเจอร์	๔๙ ม.๔ ต.บ้านโฮ้ง อ.บ้านโฮ้ง จ.ลำพูน	
๘-๕๕๑๐๓๐๑-๐๔-๐๓๒	มะกอก	ไม้ยืนต้น	ใบปลายแหลม ยอดใบสีน้ำตาลแดง	อาหาร ใช้เป็นผักแถมกับอาหาร	๘๓ ม.๔ ต.บ้านโฮ้ง อ.บ้านโฮ้ง จ.ลำพูน	
๘-๕๕๑๐๓๐๑-๐๔-๐๓๓	ผักก้านเถิง				๓๘ ม.๔ ต.บ้านโฮ้ง อ.บ้านโฮ้ง จ.ลำพูน	
๘-๕๕๑๐๓๐๑-๐๔-๐๓๔	โกโก้	ไม้ยืนต้น	มีใบสีเขียวใหญ่เรียวยาวปลายแหลม มีผลสีเหลืองเมื่อสุก	อาหาร นำผลมาแปรรูป	๖๐ ม.๔ ต.บ้านโฮ้ง อ.บ้านโฮ้ง จ.ลำพูน	
๘-๕๕๑๐๓๐๑-๐๔-๐๓๕	มะเฟือง	ไม้ยืนต้น	ลำต้นสูงใหญ่ มีผลสีเหลืองเมื่อสุกมีรสชาติออกเปรี้ยว	อาหาร นำผลมารับประทาน	๕๓ ม.๔ ต.บ้านโฮ้ง อ.บ้านโฮ้ง จ.ลำพูน	
๘-๕๕๑๐๓๐๑-๐๔-๐๓๖	จุ่มจาลิง	เลื้อย	จุ่มจาลิงเป็นไม้เถาเลื้อยเกาะไม้อื่น ลำต้นขรุขระเป็นปุ่มปม มีรากอากาศคล้ายเชือกเส้นเล็กๆ ห้อยลงมาเป็นสาย รสขมจัด ใบเดี่ยวเรียงสลับ รูปหัวใจ โคนใบเว้า ปลายใบแหลม ขอบใบเรียบ ดอกเป็นช่อขนาดเล็กออกตามซอกใบหรือปลายกิ่ง สีเหลืองอมเขียว ผลสดทรงกลม สีเหลืองหรือแดง	ยารักษาโรค ใช้กับคน ใช้เป็นยารักษาโรค	๘๘ ม.๔ ต.บ้านโฮ้ง อ.บ้านโฮ้ง จ.ลำพูน	
๘-๕๕๑๐๓๐๑-๐๔-๐๓๗	ผักเชียงดา	เลื้อย	เป็นไม้เลื้อยมีใบสีเขียวใบรี ปลายแหลม	อาหาร นำยอดมาใช้ในการประกอบอาหาร	๘๗ ม.๔ ต.บ้านโฮ้ง อ.บ้านโฮ้ง จ.ลำพูน	





# ทะเบียนพันธุ์สัตว์ในชุมชน

(ชื่อหมู่บ้าน ชุมชน แขวง) ..... บ้านสันเจดีย์ ยางส้ม .....  
ตำบล/แขวง ..... บ้านโฮ่ง ..... อำเภอ/เขต ..... บ้านโฮ่ง ..... จังหวัด ..... ลำพูน .....

การสำรวจครั้งที่ ๑ / ๒๕๖๕

ทะเบียนพันธุ์สัตว์ในชุมชน

(ชื่อหมู่บ้าน ชุมชน แขวง) ..... บ้านสันเจดีย์ ตำบล/แขวง บ้านโอง อำเภอ/เขต บ้านโอง จังหวัด ลำพูน .....

รหัสพันธุ์สัตว์	ชื่อพื้นเมือง (ชื่อที่ท้องถิ่นนั้น เรียก)	ประเภท	ลักษณะเด่นของ สัตว์	ข้อมูลภูมิปัญญา ท้องถิ่น	บริเวณที่พบ	หมายเหตุ
		(เช่น สัตว์น้ำ สัตว์ เลี้ยงลูกด้วยน้ำนม สัตว์เลื้อยคลาน สัตว์ ครึ่งบกครึ่งน้ำ สัตว์ ปีก ฯลฯ)	(เช่น ขนาด สี รูปร่าง ลำตัว ฯลฯ)	(เช่น เป็นอาหาร ยา รักษาโรค เครื่องมือ เครื่องใช้ ฯลฯ)	(ระบุ ชื่อหมู่บ้าน ตำบล อำเภอ จังหวัด)	
๘-๕๕๑๐๓๐๑-๐๔- ๐๐๑	ไก่ชน พันธุ์ พม่า	สัตว์ปีก	ลักษณะเด่น คือมี ความดู ไบหน้ากลม ดวงตากลมสดใส หงอนหมอบ หงอนชี้ หรือหัวจุก เนื้อแน่น มี แข้งเล็กแห้ง	เลี้ยงเพื่อความ สวยงาม	๓ ม.๔ ต.บ้านโอง อ. บ้านโอง จ.ลำพูน	
๘-๕๕๑๐๓๐๑-๐๔- ๐๐๒	ไก่ชน พันธุ์ เหล่าป่า ก้อย	สัตว์ปีก	ลักษณะเด่น มีเชิง การกัดจิกเก่ง มี กำลังมาก ทรหด ลีลาแพรวพราว เป็น พันธุ์ผสมระหว่างไก่ ชนเพศผู้ จ.ตราด และเพศเมียจากป่า รกฟ้า เหล่าป่าก้อย จ.ลำพูน	เลี้ยงเพื่อความ สวยงาม	๓ ม.๔ ต.บ้านโอง อ. บ้านโอง จ.ลำพูน	

๘-๕๕๑๐๓๐๑-๐๔-๐๐๓/๑	ไก่ชน พันธุ์ไทย พื้นเมือง	สัตว์ปีก	ไก่ พันธุ์พื้นเมือง ตัว แม่จะมีขนสีดำ น้ำตาล หรือเทา หน้าดำ แข็งดำ หงอนหิน ตัวผู้จะมี สีสันสวยงาม สีแดง ขาว ดำ และทอง เป็นเอกลักษณ์ หงอนจะสวยสีแดง ตัวผู้จะมีเดือย	เลี้ยงเพื่อความ สวยงาม	๓ ม.๔ ต.บ้านโฮ้ง อ. บ้านโฮ้ง จ.ลำพูน	
๘-๕๕๑๐๓๐๑-๐๔-๐๐๓/๒	ไก่ชน พันธุ์ไทย พื้นเมือง	สัตว์ปีก	ไก่ พันธุ์พื้นเมือง ตัว แม่จะมีขนสีดำ น้ำตาล หรือเทา หน้าดำ แข็งดำ หงอนหิน ตัวผู้จะมี สีสันสวยงาม สีแดง ขาว ดำ และทอง เป็นเอกลักษณ์ หงอนจะสวยสีแดง ตัวผู้จะมีเดือย	เลี้ยงเพื่อเป็นอาหาร	๒๔ ม.๔ ต.บ้านโฮ้ง อ.บ้านโฮ้ง จ.ลำพูน	
๘-๕๕๑๐๓๐๑-๐๔-๐๐๔	ไก่ไข่ พันธุ์ บาร์โรส	สัตว์ปีก	ไก่ พันธุ์ไข่ มีขนสี น้ำตาลอ่อนถึงสี น้ำตาลเข้ม ขนปีกสี น้ำตาล สร้อยคอสี น้ำตาลเข้ม หงอน	เลี้ยงเพื่อเป็นอาหาร	๒๔ ม.๔ ต.บ้านโฮ้ง อ.บ้านโฮ้ง จ.ลำพูน	

			<p>จักรใหญ่สีแดงสด  เหนียงสีแดงใหญ่  ตุ้มหูแดงมีสีขาวยปน  เล็กน้อย ผิวหนังและ  แข่งมีสีเหลือง ปลาย  หางมีสีดำ เปลือกไข่  สีน้ำตาลอ่อน จะให้  ไข่ฟองแรกเมื่ออายุ  ประมาณ ๑๖๙ วัน  ผลผลิตประมาณ  ๒๙๐ ฟองต่อตัวต่อ  ปี</p>			
<p>๘-๕๕๑๐๓๐๑-๐๔-  ๐๐๕</p>	<p>ไก่ พันธุ์พื้นเมือง</p>	<p>สัตว์ปีก</p>	<p>ไก่ พันธุ์พื้นเมือง ตัว  แม่จะมีขนสีดำ  น้ำตาล หรือเทา  หน้าดำ แข็งดำ  หงอนหิน ตัวผู้จะมี  สีสันสวยงาม สีแดง  ขาว ดำ และทอง  เป็นเอกลักษณ์  หงอนจะสวยสีแดง  ตัวผู้จะมีเดือย</p>	<p>เลี้ยงเพื่อเป็นอาหาร</p>	<p>๖ ม.๔ ต.บ้านโห่ง อ.  บ้านโห่ง จ.ลำพูน</p>	

## ใบงานที่ ๘

### เรื่อง การเก็บข้อมูลภูมิปัญญาในท้องถิ่น

#### ๒๓. ข้อมูลทรัพยากรทางวัฒนธรรมและภูมิปัญญา

๑. สาขา.....สาขาอุตสาหกรรม และหัตถกรรม.....

ประเภท (สาขาเกษตรกรรม/ สาขาอุตสาหกรรมและหัตถกรรม / สาขาการแพทย์แผนไทย / สาขาการจัดการทรัพยากรธรรมชาติและสิ่งแวดล้อม / สาขากองทุนและธุรกิจชุมชน / สาขาสวัสดิการ / สาขาศิลปกรรม / สาขาการจัดการองค์กร / สาขาภาษาและวรรณกรรม / สาขาศาสนาและประเพณี

ชื่อภูมิปัญญาท้องถิ่น.....การทำไม้กวาดทางมะพร้าว.....

รหัสภูมิปัญญา.....๘-๕๕๑๐๓๐๑-๐๐๕/๑.....

#### ๒. เจ้าของภูมิปัญญาท้องถิ่น (นาย / นาง / นางสาว / ชุมชน / กลุ่ม)

.....นายสุพจน์ มณีทอง.....

บ้านเลขที่ ๑๕ หมู่ที่ ๔ ตำบล/แขวง บ้านโสัง อำเภอ/เขต บ้านโสัง จังหวัด ลำพูน.....

รหัสไปรษณีย์ ๕๑๑๓๐ โทรศัพท์ โทรสาร.....

พิกัดทางภูมิศาสตร์ (GIS) X: ๑๘.๓๒๐๓๙๒๘ N Y: ๙๘.๗๙๔๗๖๑๑ E.....

E-mail address:.....

#### ๓. ประเภทของภูมิปัญญาท้องถิ่น

- |   |  |
|---|--|
| <input type="checkbox"/> ภูมิปัญญาท้องถิ่นด้านพืช   | <input checked="" type="checkbox"/> ภูมิปัญญาท้องถิ่นด้านผลิตภัณฑ์และการแปรรูป |
| <input type="checkbox"/> ภูมิปัญญาท้องถิ่นด้านสัตว์ | <input type="checkbox"/> ภูมิปัญญาท้องถิ่นด้านเครื่องมือเครื่องใช้ทางการเกษตร  |
| <input type="checkbox"/> ภูมิปัญญาท้องถิ่นด้านประมง | <input type="checkbox"/> อื่นๆ .....   |

#### ๔. จุดเด่นของภูมิปัญญาท้องถิ่น

ใช้งานบนพื้นที่ขรุขระและยังใช้กวาดน้ำได้

#### ๕. รายละเอียดของภูมิปัญญาท้องถิ่น

๖. การประชาสัมพันธ์และเผยแพร่ภูมิปัญญาท้องถิ่น

- ยังไม่เคยมีการเผยแพร่ / ใช้เฉพาะบุคคล
- เคยเผยแพร่เฉพาะในชุมชน
- มีการดูงานจากบุคคลภายนอก จำนวน .....ครั้ง      จำนวน.....คน
- มีการนำไปใช้ในพื้นที่เดียวกัน.....คน      นอกพื้นที่.....คน
- อื่น ๆ (ระบุ).....

๗. ลักษณะของภูมิปัญญาท้องถิ่น

- ภูมิปัญญาท้องถิ่นดั้งเดิมได้รับการถ่ายทอดมาจาก  
.....เกิดจากการเรียนรู้ด้วยตัวเอง.....
- ภูมิปัญญาท้องถิ่นที่ได้พัฒนาและต่อยอด  
แบบเดิม คือ  
.....  
การพัฒนาและต่อยอด คือ  
.....
- ภูมิปัญญาท้องถิ่น / นวัตกรรมที่คิดค้นขึ้นมาใหม่

๘. วัสดุที่ใช้ในผลิตภัณฑ์ที่เกิดจากภูมิปัญญา ซึ่งพื้นที่อื่นไม่มี ได้แก่

- ๑. ไบโม่พร้าว.....
- ๒. ไม้ไผ่.....

หมายเหตุ : กรณีภูมิปัญญา ในแต่ละสาขา มีข้อมูล / ผู้รู้มากกว่า ๑ คน ขอให้เพิ่มเติมแบบฟอร์ม

วาดภาพประกอบ



บันทึกข้อมูลโดยหน่วยงาน เจ้าหน้าที่สำรวจงานฐานทรัพยากรท้องถิ่น สังกัด เทศบาลตำบลบ้านโฮ่ง  
วัน/เดือน/ปี.....๓/๔/๒๐๒๒, ๑๒:๔๘:๔๔.....





๖. การประชาสัมพันธ์และเผยแพร่ภูมิปัญญาท้องถิ่น

- ยังไม่เคยมีการเผยแพร่ / ใช้เฉพาะบุคคล
- เคยเผยแพร่เฉพาะในชุมชน
- มีการดูงานจากบุคคลภายนอก จำนวน .....ครั้ง      จำนวน.....คน
- มีการนำไปใช้ในพื้นที่เดียวกัน.....คน      นอกพื้นที่.....คน
- อื่น ๆ (ระบุ).....

๗. ลักษณะของภูมิปัญญาท้องถิ่น

- ภูมิปัญญาท้องถิ่นดั้งเดิมได้รับการถ่ายทอดมาจาก  
.....เกิดจากการเรียนรู้ด้วยตัวเอง.....
- ภูมิปัญญาท้องถิ่นที่ได้พัฒนาและต่อยอด  
แบบเดิม คือ  
.....  
การพัฒนาและต่อยอด คือ  
.....
- ภูมิปัญญาท้องถิ่น / นวัตกรรมที่คิดค้นขึ้นมาใหม่

๘. วัตถุประสงค์ที่ใช้ในผลิตภัณฑ์ที่เกิดจากภูมิปัญญา ซึ่งพื้นที่อื่นไม่มี ได้แก่

- ๑. ....ใบตาล.....

หมายเหตุ : กรณีภูมิปัญญา ในแต่ละสาขา มีข้อมูล / ผู้รู้มากกว่า ๑ คน ขอให้เพิ่มเติมแบบฟอร์ม

วาดภาพประกอบ



บันทึกข้อมูลโดยหน่วยงาน เจ้าหน้าที่สำรวจงานฐานทรัพยากรท้องถิ่น สังกัด เทศบาลตำบลบ้านโฮ้ง  
วัน/เดือน/ปี.....๓/๔/๒๐๒๒, ๑๓:๐๕:๒๓.....



# ทะเบียนภูมิปัญญาในชุมชน

(ชื่อหมู่บ้าน ชุมชน แขวง) ..... บ้านสันเจดีย์ ยางส้ม  
ตำบล/แขวง ..... บ้านโฮ่ง ..... อำเภอ/เขต ..... บ้านโฮ่ง ..... จังหวัด ..... ลำพูน

การสำรวจครั้งที่ ๑ /๒๕๖๕

ทะเบียนภูมิปัญญาในชุมชน

(ชื่อหมู่บ้าน ชุมชน แขวง) ..... บ้านสันเจดีย์ ยางส้ม ..... ตำบล/แขวง ..... บ้านโฮ่ง ..... อำเภอ/เขต ..... บ้านโฮ่ง ..... จังหวัด ..... ลำพูน .....

รหัสภูมิปัญญา	ชื่อภูมิปัญญา	สาขา	เจ้าของภูมิปัญญา	จุดเด่นของภูมิปัญญา	ข้อมูลภูมิปัญญาท้องถิ่น	บริเวณที่พบ (ระบุ ชื่อหมู่บ้าน ตำบล อำเภอ จังหวัด)	หมายเหตุ
๘-๕๕๑๐๓๐๑-๐๐๕/๑	ไม้กวาด ทางมะพร้าว	สาขา อุตสาหกรรม และ หัตถกรรม	นายสุพจน์ มณีทอง	ใช้งานบนพื้นที่ขรุขระและยังใช้ กวาดน้ำได้	เป็นการนำวัสดุแช่ป่าว (ก้านมะพร้าว) และไม้ไผ่ มาดัดแปลงเพื่อสร้าง อุปกรณ์ทำความสะอาด ให้เกิดประโยชน์	๑๕ หมู่ที่ ๔ บ้าน สันเจดีย์ ยางส้ม ต.บ้านโฮ่ง อ.บ้าน โฮ่ง จ.ลำพูน	
๘-๕๕๑๐๓๐๑-๐๐๖	จักสานกล่อง ข้าว	สาขา อุตสาหกรรม และ หัตถกรรม	พรทิพา ปัน จิณา	ไม่มีสารพิษเพราะทำจากวัสดุ ธรรมชาติและยังพกพาสะดวก	เป็นการนำวัสดุใบตาล มาดัดแปลงเพื่อสร้าง บรรจุภัณฑ์ใส่ข้าวเหนียว	๘๘ หมู่ที่ ๔ บ้าน สันเจดีย์ ยางส้ม ต.บ้านโฮ่ง อ.บ้าน โฮ่ง จ.ลำพูน	